



H. AYUNTAMIENTO CONSTITUCIONAL, DE EL GRULLO, JAL.



DIRECCION DE DESARROLLO URBANO

LICENCIA PARA : BARDADO EN FACHADA

FOLIO: 0773

DATOS DEL PROPIETARIO

[Empty box for owner details]

FECHA DE EXPEDICION 01/10/2018

FECHA DE VIGENCIA 01/10/2019

DATOS DEL DEL PREDIO

NOMBRE: FCO. GONZALEZ BOCANEGRA No. 8o
COLONIA: ORIENTE SEGUNDA SECCION
LOCALIDAD: EL GRULLO, JALISCO
SECTOR: OBREGON
SUPERFICIE: 328.00 m2

USO O DESTINO

- HABITACIONAL
COMERCIAL
SERVICIOS

SUPERFICE DE LA OBRA

PLANTA ALTA
PLANTA BAJA 9.94 ML

ALTURA: 3.00 ML
RESTRICION FRONTAL:
RESTRICION POSTERIOR:
RESTRICION LATERAL:
CAJONES DE ESTACIONAMIENTO:

Table with 4 columns: TIPO DE SERVICIO, SUPERFICIE, P.U., TOTAL. Row 1: BARDADO EN COLINDANCIA, 9.94 M, \$6.45, \$64.11. Total: \$64.11

DENSIDAD H3-U

OBSERVACIONES

[Empty lines for observations]

ESTA LICENCIA NO AMPARA LA UTILIZACION DE LA VIA PUBLICA PARA MATERIAL DE LA CONSTRUCCION. QUEDA PROHIBIDA LA CONSTRUCCION DE MARQUESINAS QUE INVADAN LA VIA PUBLICA.

NOTA: EN CASO DE SOLICITAR LA RUPTURA DE PAVIMENTO, ADJUNTESE CROQUIS DE UBICACION DEL LUGAR DONDE SE EJECUTARA ESTA (EN HOJA ANEXA).

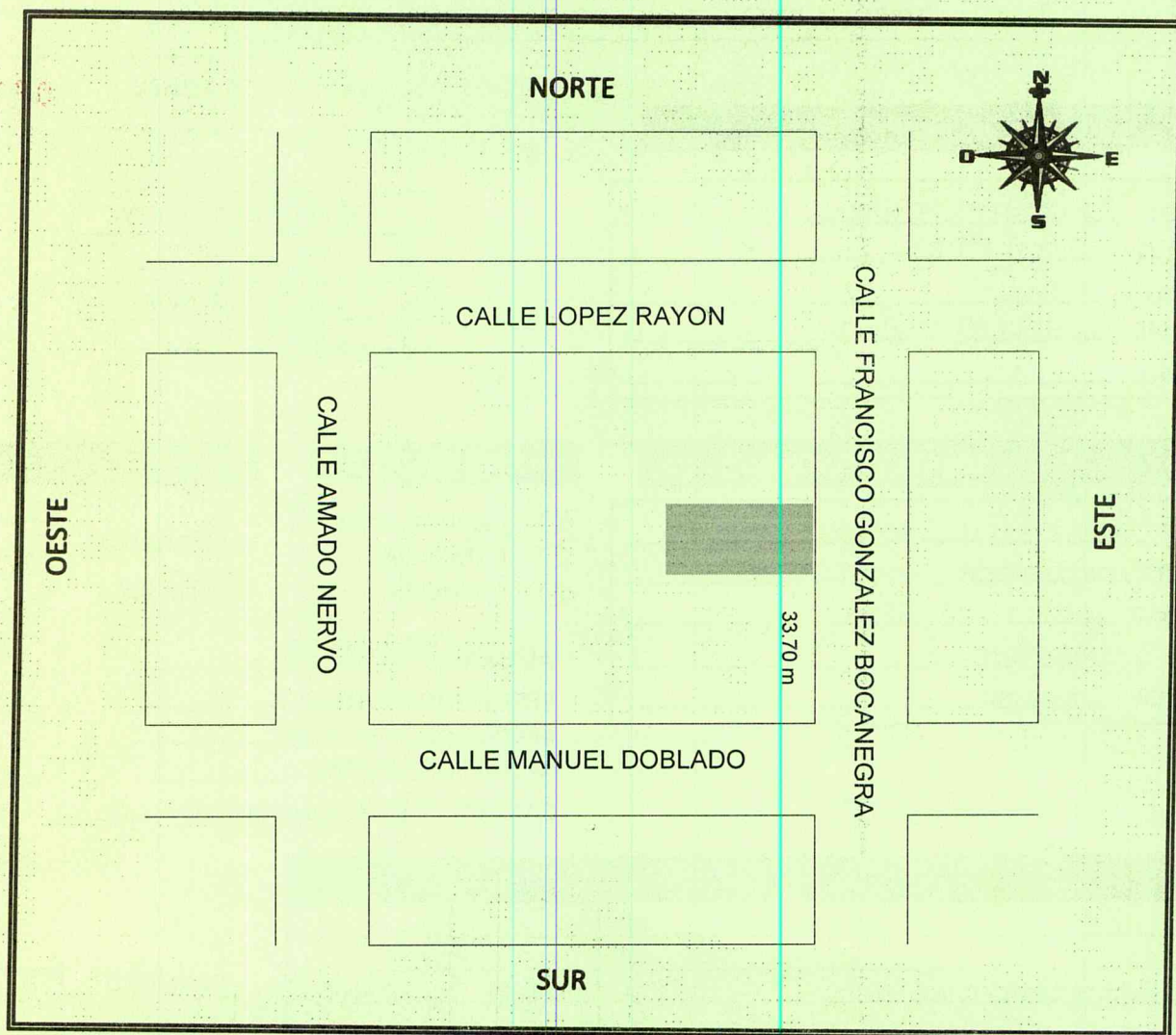
ESTA LICENCIA DEBE DE TENERSE SIEMPRE EN LA OBRA, ASI COMO LOS PLANOS DE AUTORIZACION, MOSTRANDOSE SIEMPRE QUE LO REQUIERAN LOS INSPECTORES.

FIRMA DE AUTORIZACION

FIRMA DEL PERITO RESPONSABLE


[Empty box for signatures]

### CROQUIS DE UBICACIÓN



**IMPORTANTE:**

EL OTORGAMIENTO DE LA LICENCIA SOLICITADA OBLIGARA AL PERITO RESPONSABLE DE LA OBRA AL EXACTO CUMPLIMIENTO DE LAS DISPOSICIONES REGLAMENTARIAS EN VIGOR Y PARA LOS EFECTOS A QUE HUBIERE LUGAR, CUALQUIER OMISION A ELLAS SERA DE SU ABSOLUTA RESPONSABILIDAD Y SE HARA ACREDOR A LAS SANCIONES CORRESPONDIENTES.



FIRMA DEL PROPIETARIO



H. AYUNTAMIENTO CONSTITUCIONAL, DE EL GRULLO, JAL.



DIRECCION DE DESARROLLO URBANO

LICENCIA PARA : AMPLIACION

FOLIO: **0774**

DATOS DEL PROPIETARIO

[Empty box for owner details]

FECHA DE EXPEDICION

05/10/2018

FECHA DE VIGENCIA

05/10/2019

DATOS DEL DEL PREDIO

NOMBRE: TLATELOLCO #28  
 COLONIA: SAN ISIDRO  
 LOCALIDAD: EL GRULLO  
 SECTOR: ALLENDE  
 SUPERFICIE: 41.32

USO O DESTINO

- HABITACIONAL
- COMERCIAL
- SERVICIOS

SUPERFICE DE LA OBRA

PLANTA ALTA

PLANTA BAJA

ALTURA: \_\_\_\_\_

RESTRICION FRONTAL: \_\_\_\_\_

RESTRICION POSTERIOR: \_\_\_\_\_

RESTRICION LATERAL: \_\_\_\_\_

CAJONES DE ESTACIONAMIENTO: \_\_\_\_\_

TIPO DE SERVICIO	SUPERFICIE	P.U.	TOTAL
AMPLIACION	41.32 M <sup>2</sup>	\$9.31	\$384.69
	M <sup>2</sup>		
	M		
	M		
			<b>\$384.69</b>

DENSIDAD

OBSERVACIONES

\_\_\_\_\_  
\_\_\_\_\_

ESTA LICENCIA NO AMPARA LA UTILIZACION DE LA VIA PUBLICA PARA MATERIAL DE LA CONSTRUCCION. QUEDA PROHIBIDA LA CONSTRUCCION DE MARQUESINAS QUE INVADAN LA VIA PUBLICA.


NOTA: EN CASO DE SOLICITAR LA RUPTURA DE PAVIMENTO, ADJUNTESE CROQUIS DE UBICACION DEL LUGAR DONDE SE EJECUTARA ESTA (EN HOJA ANEXA).

ESTA LICENCIA DEBE DE TENERSE SIEMPRE EN LA OBRA, ASI COMO LOS PLANOS DE AUTORIZACION, MOSTRANDOSE SIEMPRE QUE LO REQUIERAN LOS INSPECTORES.

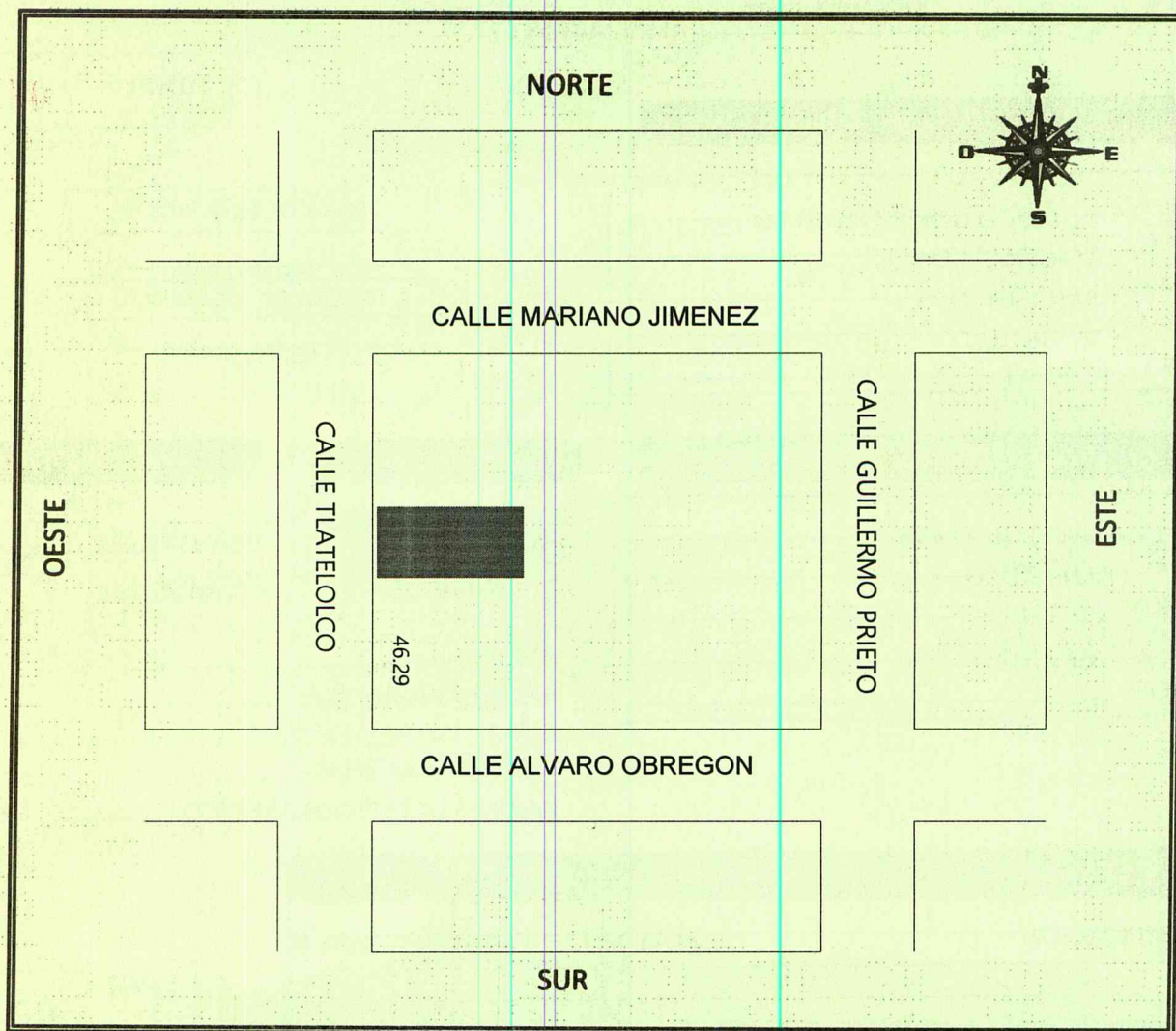
[Empty box for signature]

FIRMA DE AUTORIZACION

FIRMA DEL PERITO RESPONSABLE



## CROQUIS DE UBICACIÓN



### IMPORTANTE:

EL OTORGAMIENTO DE LA LICENCIA SOLICITADA OBLIGARA AL PERITO RESPONSABLE DE LA OBRA AL EXACTO CUMPLIMIENTO DE LAS DISPOSICIONES REGLAMENTARIAS EN VIGOR Y PARA LOS EFECTOS A QUE HUBIERE LUGAR, CUALQUIER OMISION A ELLAS SERA DE SU ABSOLUTA RESPONSABILIDAD Y SE HARA ACREDOR A LAS SANCIONES CORRESPONDIENTES.

FIRMA DEL PROPIETARIO



H. AYUNTAMIENTO CONSTITUCIONAL, DE EL GRULLO, JAL.



DIRECCION DE DESARROLLO URBANO

LICENCIA PARA : BARDADO EN COLINDANCIA

FOLIO: 0776

DATOS DEL PROPIETARIO

[Empty box for owner details]

FECHA DE EXPEDICION

17/10/2018

FECHA DE VIGENCIA

17/10/2019

DATOS DEL DEL PREDIO

NOMBRE: TEZCALAMA  
 COLONIA: PASEOS DEL CENTENARIO  
 LOCALIDAD: EL GRULLO  
 SECTOR: ROSALES  
 SUPERFICIE: 42.00M

USO O DESTINO

- HABITACIONAL
- COMERCIAL
- SERVICIOS

SUPERFICE DE LA OBRA

PLANTA ALTA   
 PLANTA BAJA 42.00M

ALTURA: \_\_\_\_\_  
 RESTRICION FRONTAL: \_\_\_\_\_  
 RESTRICION POSTERIOR: \_\_\_\_\_  
 RESTRICION LATERAL: \_\_\_\_\_  
 CAJONES DE ESTACIONAMIENTO: \_\_\_\_\_

TIPO DE SERVICIO	SUPERFICIE	P.U.	TOTAL
	M		
	M		
BARDADO EN COLINDANCIA	40.00 M	\$4.87	\$194.80
	M		
			<b>\$194.80</b>

DENSIDAD H4-U

OBSERVACIONES

[Empty lines for observations]

ESTA LICENCIA NO AMPARA LA UTILIZACION DE LA VIA PUBLICA PARA MATERIAL DE LA CONSTRUCCION. QUEDA PROHIBIDA LA CONSTRUCCION DE MARQUESINAS QUE INVADAN LA VIA PUBLICA.

NOTA: EN CASO DE SOLICITAR LA RUPTURA DE PAVIMENTO, ADJUNTESE CROQUIS DE UBICACION DEL LUGAR DONDE SE EJECUTARA ESTA (EN HOJA ANEXA).

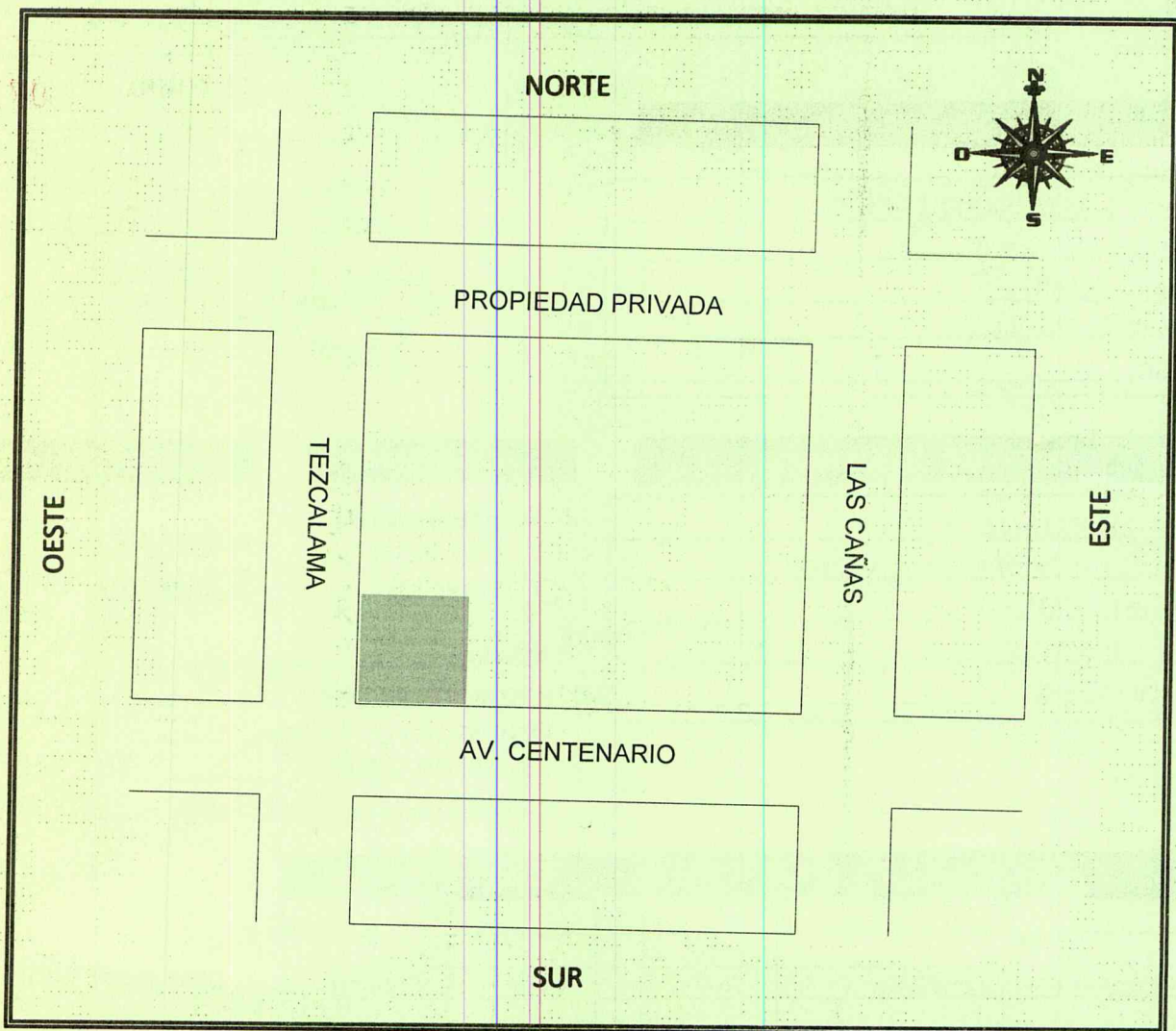
ESTA LICENCIA DEBE DE TENERSE SIEMPRE EN LA OBRA, ASI COMO LOS PLANOS DE AUTORIZACION, MOSTRANDOSE SIEMPRE QUE LO REQUIERAN LOS INSPECTORES.

FIRMA DE AUTORIZACION

FIRMA DEL PERITO RESPONSABLE



## CROQUIS DE UBICACIÓN



### IMPORTANTE:

EL OTORGAMIENTO DE LA LICENCIA SOLICITADA OBLIGARA AL PERITO RESPONSABLE DE LA OBRA AL EXACTO CUMPLIMIENTO DE LAS DISPOSICIONES REGLAMENTARIAS EN VIGOR Y PARA LOS EFECTOS A QUE HUBIERE LUGAR, CUALQUIER OMISION A ELLAS SERA DE SU ABSOLUTA RESPONSABILIDAD Y SE HARA ACREDOR A LAS SANCIONES CORRESPONDIENTES.

FIRMA DEL PROPIETARIO



H. AYUNTAMIENTO CONSTITUCIONAL, DE EL GRULLO, JAL.




DIRECCION DE DESARROLLO URBANO

LICENCIA PARA : CONSTRUCCIÓN

FOLIO: 0778

DATOS DEL PROPIETARIO



FECHA DE EXPEDICION

25/10/2018

FECHA DE VIGENCIA

25/10/2019

DATOS DEL DEL PREDIO

NOMBRE: INDEPENDENCIA #73
COLONIA: CENTRO
LOCALIDAD: EL GRULLO
SECTOR: MORELOS
SUPERFICIE: 306.39

USO O DESTINO

- HABITACIONAL
COMERCIAL
SERVICIOS

SUPERFICE DE LA OBRA

PLANTA ALTA 129.47

PLANTA BAJA 176.92

ALTURA:
RESTRICION FRONTAL:
RESTRICION POSTERIOR:
RESTRICION LATERAL:
CAJONES DE ESTACIONAMIENTO:

Table with 4 columns: TIPO DE SERVICIO, SUPERFICIE, P.U., TOTAL. Row 1: CONSTRUCCION, 306.39 M, \$9.31, \$2,852.49. Total: \$2,852.49

DENSIDAD H3-U

OBSERVACIONES

Blank space for observations

ESTA LICENCIA NO AMPARA LA UTILIZACION DE LA VIA PUBLICA PARA MATERIAL DE LA CONSTRUCCION. QUEDA PROHIBIDA LA CONSTRUCCION DE MARQUESINAS QUE INVADAN LA VIA PUBLICA.

NOTA: EN CASO DE SOLICITAR LA RUPTURA DE PAVIMENTO, ADJUNTESE CROQUIS DE UBICACION DEL LUGAR DONDE SE EJECUTARA ESTA (EN HOJA ANEXA).

ESTA LICENCIA DEBE DE TENERSE SIEMPRE EN LA OBRA, ASI COMO LOS PLANOS DE AUTORIZACION, MOSTRANDOSE SIEMPRE QUE LO REQUIERAN LOS INSPECTORES.

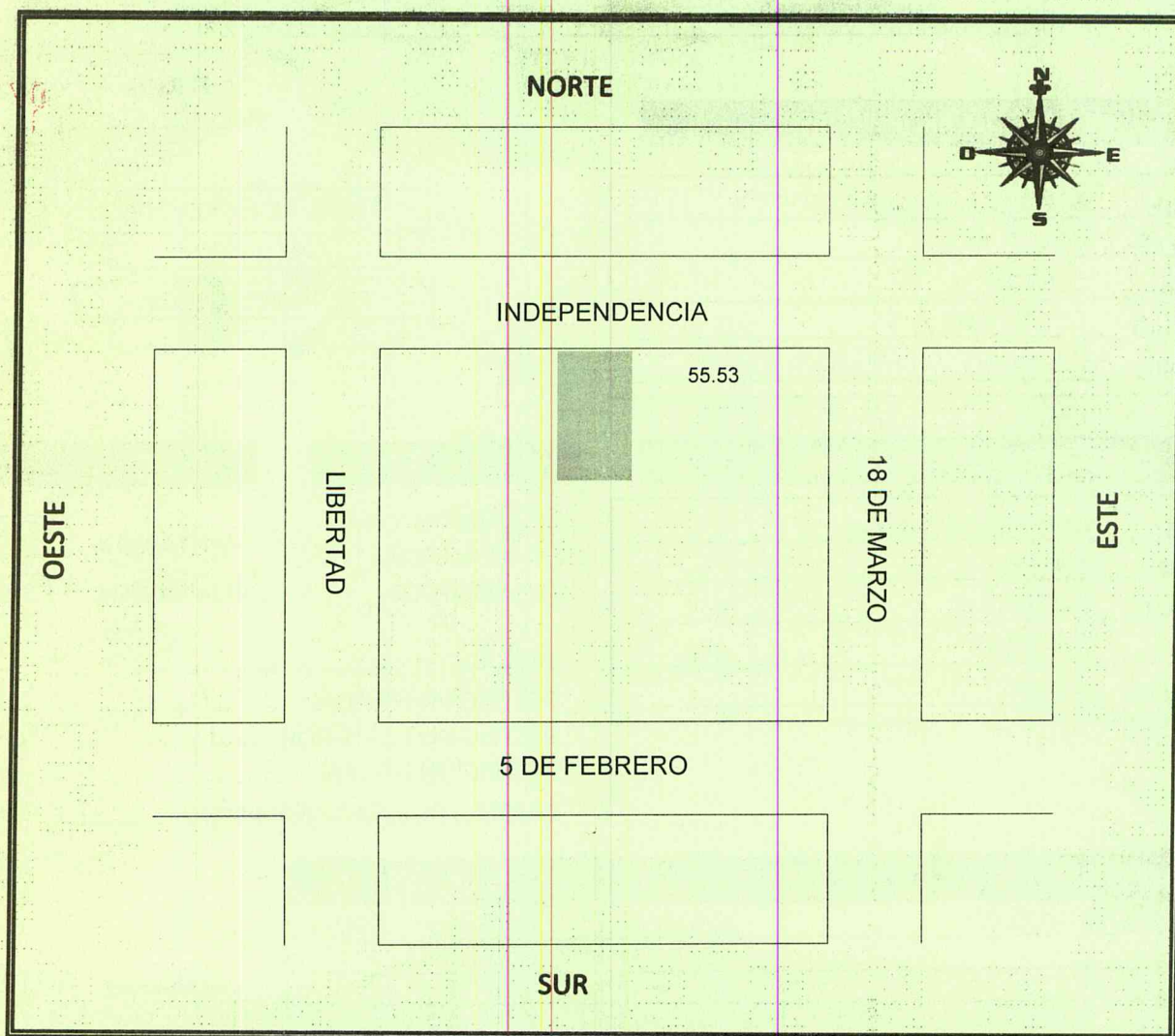


FIRMA DE AUTORIZACION



FIRMA DEL PERITO RESPONSABLE

### CROQUIS DE UBICACIÓN




**IMPORTANTE:**

EL OTORGAMIENTO DE LA LICENCIA SOLICITADA OBLIGARA AL PERITO RESPONSABLE DE LA OBRA AL EXACTO CUMPLIMIENTO DE LAS DISPOSICIONES REGLAMENTARIAS EN VIGOR Y PARA LOS EFECTOS A QUE HUBIERE LUGAR, CUALQUIER OMISION A ELLAS SERA DE SU ABSOLUTA RESPONSABILIDAD Y SE HARA ACREDOR A LAS SANCIONES CORRESPONDIENTES.

[Blank area for signature]

FIRMA DEL PROPIETARIO





H. AYUNTAMIENTO CONSTITUCIONAL, DE EL GRULLO, JAL.



DIRECCION DE DESARROLLO URBANO

LICENCIA PARA : CONSTRUCCIÓN

FOLIO: 0777

DATOS DEL PROPIETARIO

[Redacted area for owner details]

FECHA DE EXPEDICION 25/10/2018

FECHA DE VIGENCIA 25/10/2019

DATOS DEL DEL PREDIO

NOMBRE: MARIANO ABASOLO #49
COLONIA: CENTRO
LOCALIDAD: EL GRULLO
SECTOR: MORELOS
SUPERFICIE: 42.35M²

USO O DESTINO

- HABITACIONAL (checked)
COMERCIAL
SERVICIOS

SUPERFICE DE LA OBRA

PLANTA ALTA
PLANTA BAJA 42.35M²

ALTURA:
RESTRICION FRONTAL:
RESTRICION POSTERIOR:
RESTRICION LATERAL:
CAJONES DE ESTACIONAMIENTO :

Table with 4 columns: TIPO DE SERVICIO, SUPERFICIE, P.U., TOTAL. Row 1: CONSTRUCCION, 42.35 M, \$9.31, \$394.28. Total: \$394.28

DENSIDAD H3-U

OBSERVACIONES

ESTA LICENCIA NO AMPARA LA UTILIZACION DE LA VIA PUBLICA PARA MATERIAL DE LA CONSTRUCCION. QUEDA PROHIBIDA LA CONSTRUCCION DE MARQUESINAS QUE INVADAN LA VIA PUBLICA.
NOTA: EN CASO DE SOLICITAR LA RUPTURA DE PAVIMENTO, ADJUNTESE CROQUIS DE UBICACION DEL LUGAR DONDE SE EJECUTARA ESTA (EN HOJA ANEXA).
ESTA LICENCIA DEBE DE TENERSE SIEMPRE EN LA OBRA, ASI COMO LOS PLANOS DE AUTORIZACION, MOSTRANDOSE SIEMPRE QUE LO REQUIERAN LOS INSPECTORES.

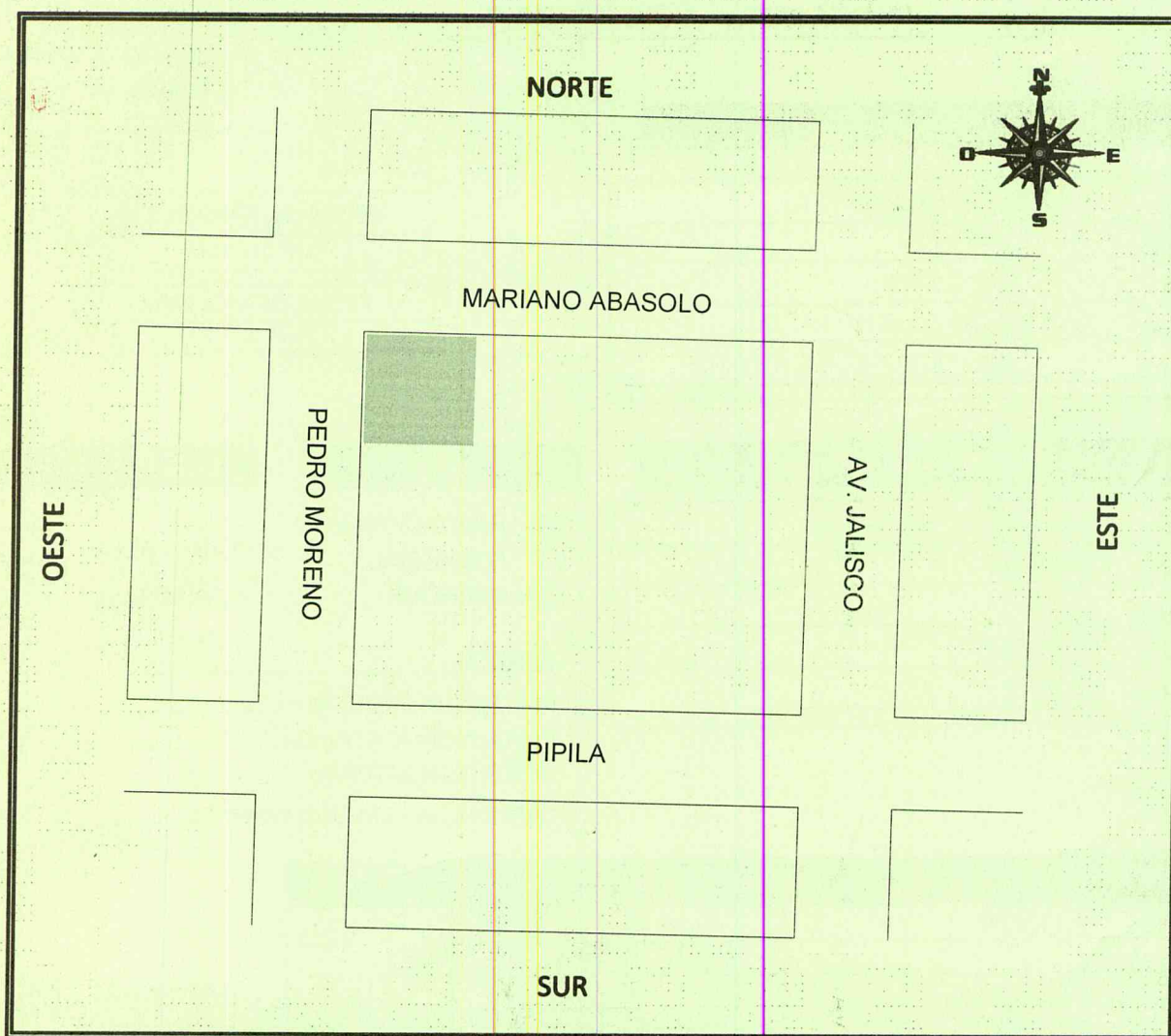
[Redacted signature area]

FIRMA DE AUTORIZACION




FIRMA DEL PERITO RESPONSABLE

### CROQUIS DE UBICACIÓN




**IMPORTANTE:**

EL OTORGAMIENTO DE LA LICENCIA SOLICITADA OBLIGARA AL PERITO RESPONSABLE DE LA OBRA AL EXACTO CUMPLIMIENTO DE LAS DISPOSICIONES REGLAMENTARIAS EN VIGOR Y PARA LOS EFECTOS A QUE HUBIERE LUGAR, CUALQUIER OMISION A ELLAS SERA DE SU ABSOLUTA RESPONSABILIDAD Y SE HARA ACREDOR A LAS SANCIONES CORRESPONDIENTES.



FIRMA DEL PROPIETARIO



H. AYUNTAMIENTO CONSTITUCIONAL, DE EL GRULLO, JAL.



DIRECCION DE DESARROLLO URBANO

LICENCIA PARA : BARDADO

FOLIO: 0780

DATOS DEL PROPIETARIO

[Empty box for owner details]

DOCUMENTOS EN # OFICIAL

FECHA DE EXPEDICION  
29/10/2018

FECHA DE VIGENCIA  
29/10/2019

DATOS DEL DEL PREDIO

NOMBRE: AMAPOLA #22  
 COLONIA: LAS FLORES  
 LOCALIDAD: EL GRULLO  
 SECTOR: MORELOS  
 SUPERFICIE: 36.00M

USO O DESTINO

- HABITACIONAL
- COMERCIAL
- SERVICIOS

SUPERFICE DE LA OBRA

PLANTA ALTA   
 PLANTA BAJA

ALTURA: \_\_\_\_\_  
 RESTRICION FRONTAL: \_\_\_\_\_  
 RESTRICION POSTERIOR: \_\_\_\_\_  
 RESTRICION LATERAL: \_\_\_\_\_  
 CAJONES DE ESTACIONAMIENTO : \_\_\_\_\_

TIPO DE SERVICIO	SUPERFICIE	P.U.	TOTAL
	M		
	M		
BARDADO	36.00 M	\$4.87	\$175.32
	M		
			<b>\$175.32</b>

DENSIDAD

OBSERVACIONES

[Empty lines for observations]

ESTA LICENCIA NO AMPARA LA UTILIZACION DE LA VIA PUBLICA PARA MATERIAL DE LA CONSTRUCCION. QUEDA PROHIBIDA LA CONSTRUCCION DE MARQUESINAS QUE INVADAN LA VIA PUBLICA.

NOTA: EN CASO DE SOLICITAR LA RUPTURA DE PAVIMENTO, ADJUNTESE CROQUIS DE UBICACION DEL LUGAR DONDE SE EJECUTARA ESTA (EN HOJA ANEXA).

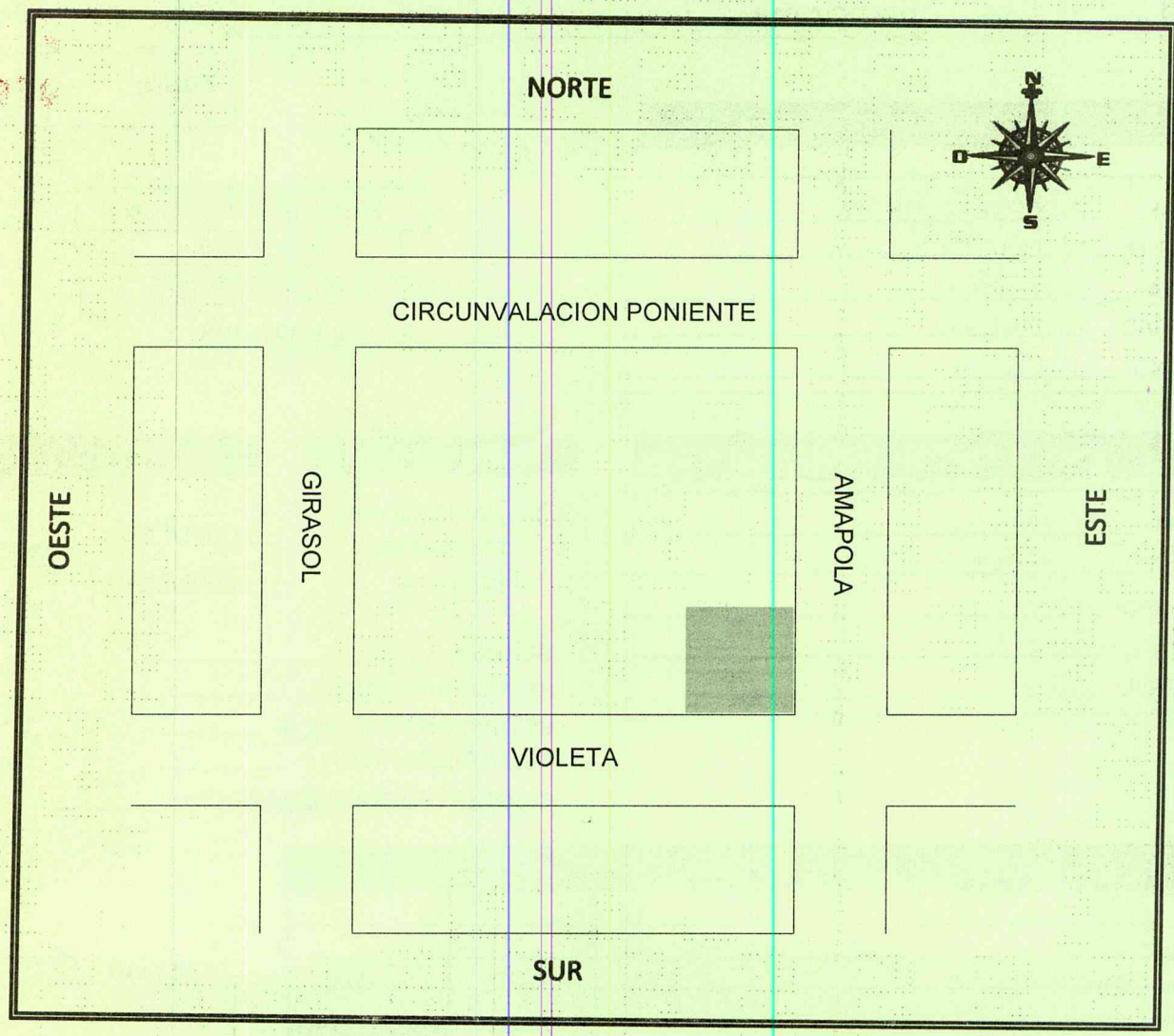
ESTA LICENCIA DEBE DE TENERSE SIEMPRE EN LA OBRA, ASI COMO LOS PLANOS DE AUTORIZACION, MOSTRANDOSE SIEMPRE QUE LO REQUIERAN LOS INSPECTORES.

FIRMA DE AUTORIZACION

FIRMA DEL PERITO RESPONSABLE




### CROQUIS DE UBICACIÓN



**IMPORTANTE:**  
EL OTORGAMIENTO DE LA LICENCIA SOLICITADA OBLIGARA AL PERITO RESPONSABLE DE LA OBRA AL EXACTO CUMPLIMIENTO DE LAS DISPOSICIONES REGLAMENTARIAS EN VIGOR Y PARA LOS EFECTOS A QUE HUBIERE LUGAR, CUALQUIER OMISION A ELLAS SERA DE SU ABSOLUTA RESPONSABILIDAD Y SE HARA ACREDOR A LAS SANCIONES CORRESPONDIENTES.

[Blank space for signature]

FIRMA DEL PROPIETARIO



H. AYUNTAMIENTO CONSTITUCIONAL, DE EL GRULLO, JAL.



DIRECCION DE DESARROLLO URBANO

LICENCIA PARA : CONSTRUCCION

FOLIO: 0781

DATOS DEL PROPIETARIO

[Empty box for owner details]

FECHA DE EXPEDICION

30/10/2018

FECHA DE VIGENCIA

30/10/2018

DATOS DEL DEL PREDIO

NOMBRE: AGUA MARINA #241  
COLONIA: SENDEROS DEL MANANTIAL  
LOCALIDAD: EL GRULLO  
SECTOR: ROSALES  
SUPERFICIE: 122.00M<sup>2</sup>

USO O DESTINO

- HABITACIONAL
- COMERCIAL
- SERVICIOS

SUPERFICE DE LA OBRA

PLANTA ALTA [ ]  
PLANTA BAJA 122.00M<sup>2</sup>

ALTURA: \_\_\_\_\_  
RESTRICION FRONTAL: \_\_\_\_\_  
RESTRICION POSTERIOR: \_\_\_\_\_  
RESTRICION LATERAL: \_\_\_\_\_  
CAJONES DE ESTACIONAMIENTO : \_\_\_\_\_

TIPO DE SERVICIO	SUPERFICIE	P.U.	TOTAL
CONSTRUCCION	122.00 M	\$3.52	\$429.44
	M		
	M		
	M		
			<b>\$429.44</b>

DENSIDAD H4-U

OBSERVACIONES

[Empty lines for observations]

ESTA LICENCIA NO AMPARA LA UTILIZACION DE LA VIA PUBLICA PARA MATERIAL DE LA CONSTRUCCION. QUEDA PROHIBIDA LA CONSTRUCCION DE MARQUESINAS QUE INVADAN LA VIA PUBLICA.

NOTA: EN CASO DE SOLICITAR LA RUPTURA DE PAVIMENTO, ADJUNTESE CROQUIS DE UBICACION DEL LUGAR DONDE SE EJECUTARA ESTA (EN HOJA ANEXA).

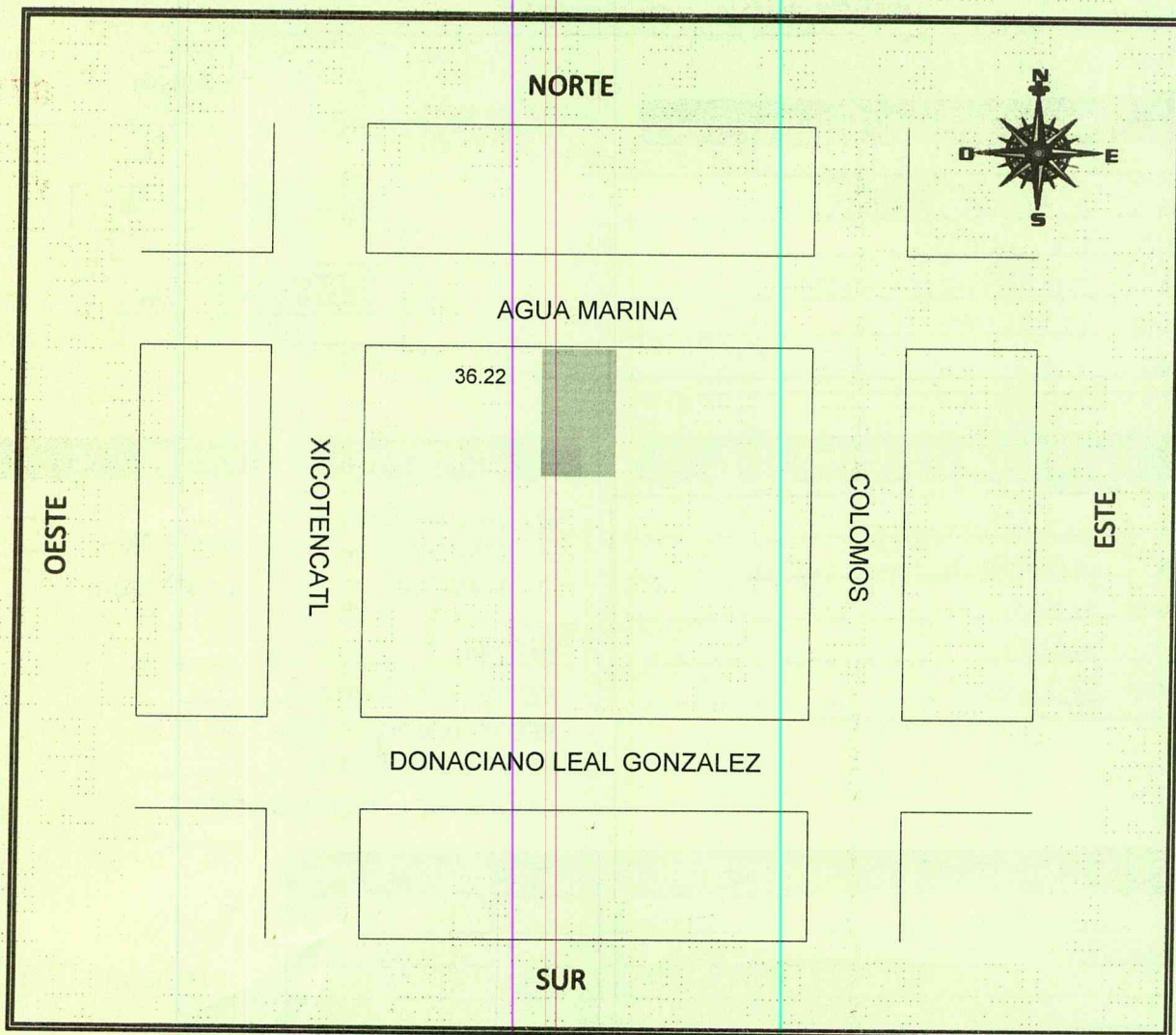
ESTA LICENCIA DEBE DE TENERSE SIEMPRE EN LA OBRA, ASI COMO LOS PLANOS DE AUTORIZACION, MOSTRANDOSE SIEMPRE QUE LO REQUIERAN LOS INSPECTORES.

FIRMA DE AUTORIZACION

FIRMA DEL PERITO RESPONSABLE




## CROQUIS DE UBICACIÓN



### IMPORTANTE:

EL OTORGAMIENTO DE LA LICENCIA SOLICITADA OBLIGARA AL PERITO RESPONSABLE DE LA OBRA AL EXACTO CUMPLIMIENTO DE LAS DISPOSICIONES REGLAMENTARIAS EN VIGOR Y PARA LOS EFECTOS A QUE HUBIERE LUGAR, CUALQUIER OMISION A ELLAS SERA DE SU ABSOLUTA RESPONSABILIDAD Y SE HARA ACREDOR A LAS SANCIONES CORRESPONDIENTES.

FIRMA DEL PROPIETARIO



H. AYUNTAMIENTO CONSTITUCIONAL, DE EL GRULLO, JAL.




DIRECCION DE DESARROLLO URBANO

LICENCIA PARA : CONSTRUCCIÓN

FOLIO: 0783

DATOS DEL PROPIETARIO



FECHA DE EXPEDICION  
31/10/2018

FECHA DE VIGENCIA  
31/10/2019

DATOS DEL DEL PREDIO

NOMBRE: AGUA MARINA #243  
COLONIA: SENDEROS DEL MANANTIAL  
LOCALIDAD: EL GRULLO  
SECTOR: ROSALES  
SUPERFICIE: 106.00M<sup>2</sup>

USO O DESTINO

- HABITACIONAL
- COMERCIAL
- SERVICIOS

SUPERFICE DE LA OBRA

PLANTA ALTA   
PLANTA BAJA

ALTURA: \_\_\_\_\_  
RESTRICION FRONTAL: \_\_\_\_\_  
RESTRICION POSTERIOR: \_\_\_\_\_  
RESTRICION LATERAL: \_\_\_\_\_  
CAJONES DE ESTACIONAMIENTO: \_\_\_\_\_

TIPO DE SERVICIO	SUPERFICIE	P.U.	TOTAL
CONSTRUCCION	106.00 M	\$3.52	\$373.12
	M		
	M		
	M		
			\$373.12

DENSIDAD H4-U


OBSERVACIONES

\_\_\_\_\_

ESTA LICENCIA NO AMPARA LA UTILIZACION DE LA VIA PUBLICA PARA MATERIAL DE LA CONSTRUCCION. QUEDA PROHIBIDA LA CONSTRUCCION DE MARQUESINAS QUE INVADAN LA VIA PUBLICA.

NOTA: EN CASO DE SOLICITAR LA RUPTURA DE PAVIMENTO, ADJUNTESE CROQUIS DE UBICACIÓN DEL LUGAR DONDE SE EJECUTARA ESTA (EN HOJA ANEXA).

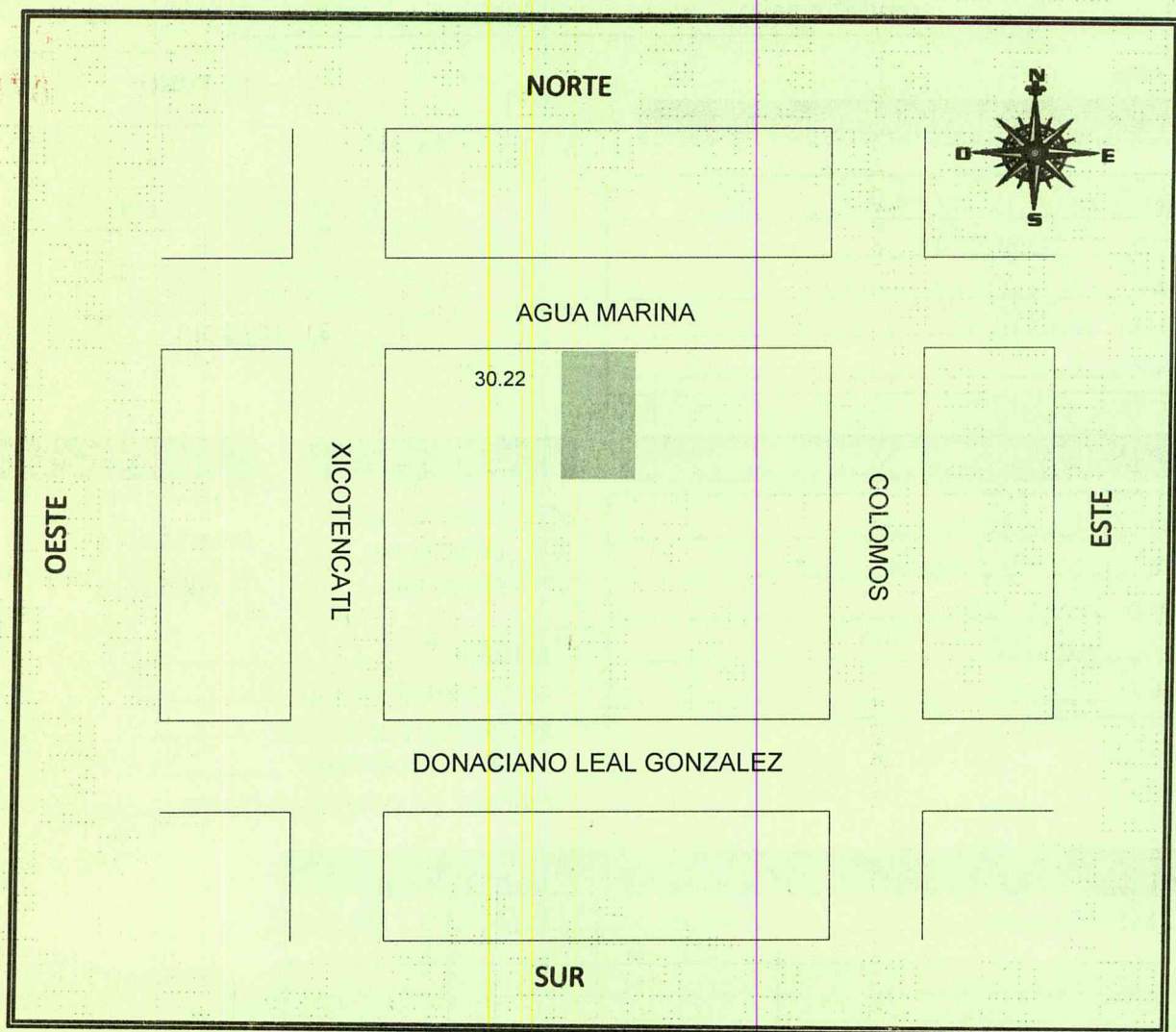
ESTA LICENCIA DEBE DE TENERSE SIEMPRE EN LA OBRA, ASI COMO LOS PLANOS DE AUTORIZACION, MOSTRANDOSE SIEMPRE QUE LO REQUIERAN LOS INSPECTORES.



FIRMA DE AUTORIZACION

FIRMA DEL PERITO RESPONSABLE

## CROQUIS DE UBICACIÓN




### IMPORTANTE:

EL OTORGAMIENTO DE LA LICENCIA SOLICITADA OBLIGARA AL PERITO RESPONSABLE DE LA OBRA AL EXACTO CUMPLIMIENTO DE LAS DISPOSICIONES REGLAMENTARIAS EN VIGOR Y PARA LOS EFECTOS A QUE HUBIERE LUGAR, CUALQUIER OMISION A ELLAS SERA DE SU ABSOLUTA RESPONSABILIDAD Y SE HARA ACREDOR A LAS SANCIONES CORRESPONDIENTES.

FIRMA DEL PROPIETARIO





H. AYUNTAMIENTO CONSTITUCIONAL, DE EL GRULLO, JAL.



DIRECCION DE DESARROLLO URBANO

LICENCIA PARA : CONSTRUCCIÓN

FOLIO: 0814

DATOS DEL PROPIETARIO



FECHA DE EXPEDICION

30/10/2018

FECHA DE VIGENCIA

30/10/2018

DATOS DEL DEL PREDIO

NOMBRE: LAURA COSIO #20
COLONIA: DEL SUR
LOCALIDAD: EL GRULLO
SECTOR: OBREGON
SUPERFICIE: 210.89

USO O DESTINO

- HABITACIONAL
COMERCIAL
SERVICIOS

SUPERFICE DE LA OBRA

PLANTA ALTA
PLANTA BAJA 210.89M²

ALTURA:
RESTRICION FRONTAL:
RESTRICION POSTERIOR:
RESTRICION LATERAL:
CAJONES DE ESTACIONAMIENTO:

Table with 4 columns: TIPO DE SERVICIO, SUPERFICIE, P.U., TOTAL. Row 1: CONSTRUCCION, 210.89 M, \$9.31, \$1,963.39. Total: \$1,963.39

DENSIDAD H3-U

OBSERVACIONES

ESTA LICENCIA NO AMPARA LA UTILIZACION DE LA VIA PUBLICA PARA MATERIAL DE LA CONSTRUCCION. QUEDA PROHIBIDA LA CONSTRUCCION DE MARQUESINAS QUE INVADAN LA VIA PUBLICA.

NOTA: EN CASO DE SOLICITAR LA RUPTURA DE PAVIMENTO, ADJUNTESE CROQUIS DE UBICACION DEL LUGAR DONDE SE EJECUTARA ESTA (EN HOJA ANEXA).

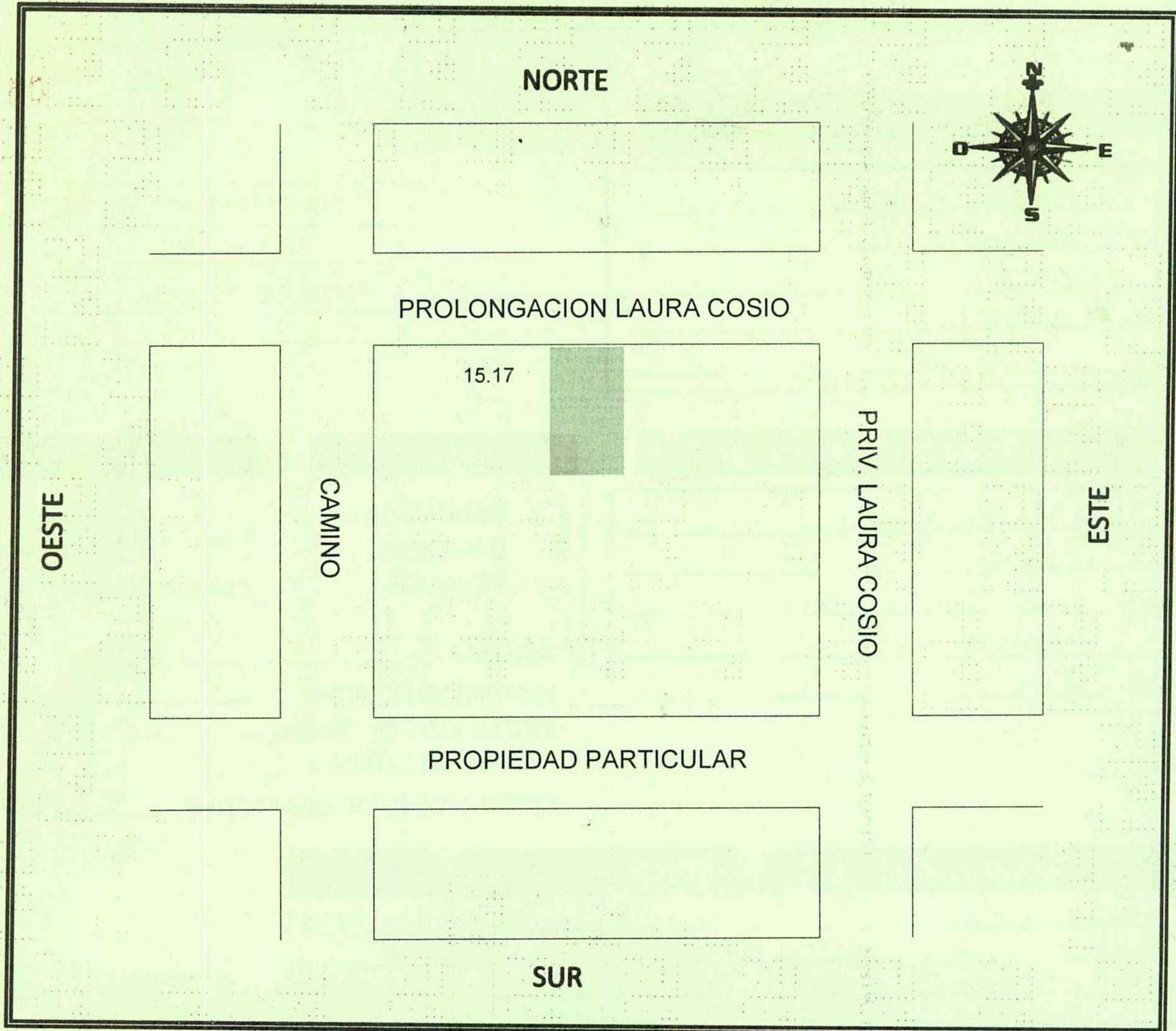
ESTA LICENCIA DEBE DE TENERSE SIEMPRE EN LA OBRA, ASI COMO LOS PLANOS DE AUTORIZACION, MOSTRANDOSE SIEMPRE QUE LO REQUIERAN LOS INSPECTORES.



FIRMA DE AUTORIZACION

FIRMA DEL PERITO RESPONSABLE

# CROQUIS DE UBICACIÓN



## IMPORTANTE:

EL OTORGAMIENTO DE LA LICENCIA SOLICITADA OBLIGARA AL PERITO RESPONSABLE DE LA OBRA AL EXACTO CUMPLIMIENTO DE LAS DISPOSICIONES REGLAMENTARIAS EN VIGOR Y PARA LOS EFECTOS A QUE HUBIERE LUGAR, CUALQUIER OMISION A ELLAS SERA DE SU ABSOLUTA RESPONSABILIDAD Y SE HARA ACREDOR A LAS SANCIONES CORRESPONDIENTES.

FIRMA DEL PROPIETARIO