



H. AYUNTAMIENTO CONSTITUCIONAL, DE EL GRULLO, JAL.



DIRECCION DE DESARROLLO URBANO

LICENCIA PARA : CONSTRUCCION

FOLIO: 0784

DATOS DEL PROPIETARIO

[Empty box for owner details]

FECHA DE EXPEDICION

01/11/2018

FECHA DE VIGENCIA

01/11/2019

DATOS DEL DEL PREDIO

NOMBRE: CEDRO #51

COLONIA: JUAN CANAL

LOCALIDAD: EL GRULLO

SECTOR: ROSALES

SUPERFICIE: 109.18M<sup>2</sup>

USO O DESTINO

- HABITACIONAL
- COMERCIAL
- SERVICIOS

SUPERFICIE DE LA OBRA

PLANTA ALTA 54.59M<sup>2</sup>

PLANTA BAJA 54.59M<sup>2</sup>

ALTURA: \_\_\_\_\_

RESTRICION FRONTAL: \_\_\_\_\_

RESTRICION POSTERIOR: \_\_\_\_\_

RESTRICION LATERAL: \_\_\_\_\_

CAJONES DE ESTACIONAMIENTO: \_\_\_\_\_

TIPO DE SERVICIO	SUPERFICIE	P.U.	TOTAL
CONSTRUCCION	109.18 M	\$9.31	\$1,016.47
	M		
	M		
	M		
			\$1,016.47

DENSIDAD H3-U

OBSERVACIONES

[Empty lines for observations]

ESTA LICENCIA NO AMPARA LA UTILIZACION DE LA VIA PUBLICA PARA MATERIAL DE LA CONSTRUCCION. QUEDA PROHIBIDA LA CONSTRUCCION DE MARQUESINAS QUE INVADAN LA VIA PUBLICA.

NOTA: EN CASO DE SOLICITAR LA RUPTURA DE PAVIMENTO, ADJUNTESE CROQUIS DE UBICACIÓN DEL LUGAR DONDE SE EJECUTARA ESTA (EN HOJA ANEXA).

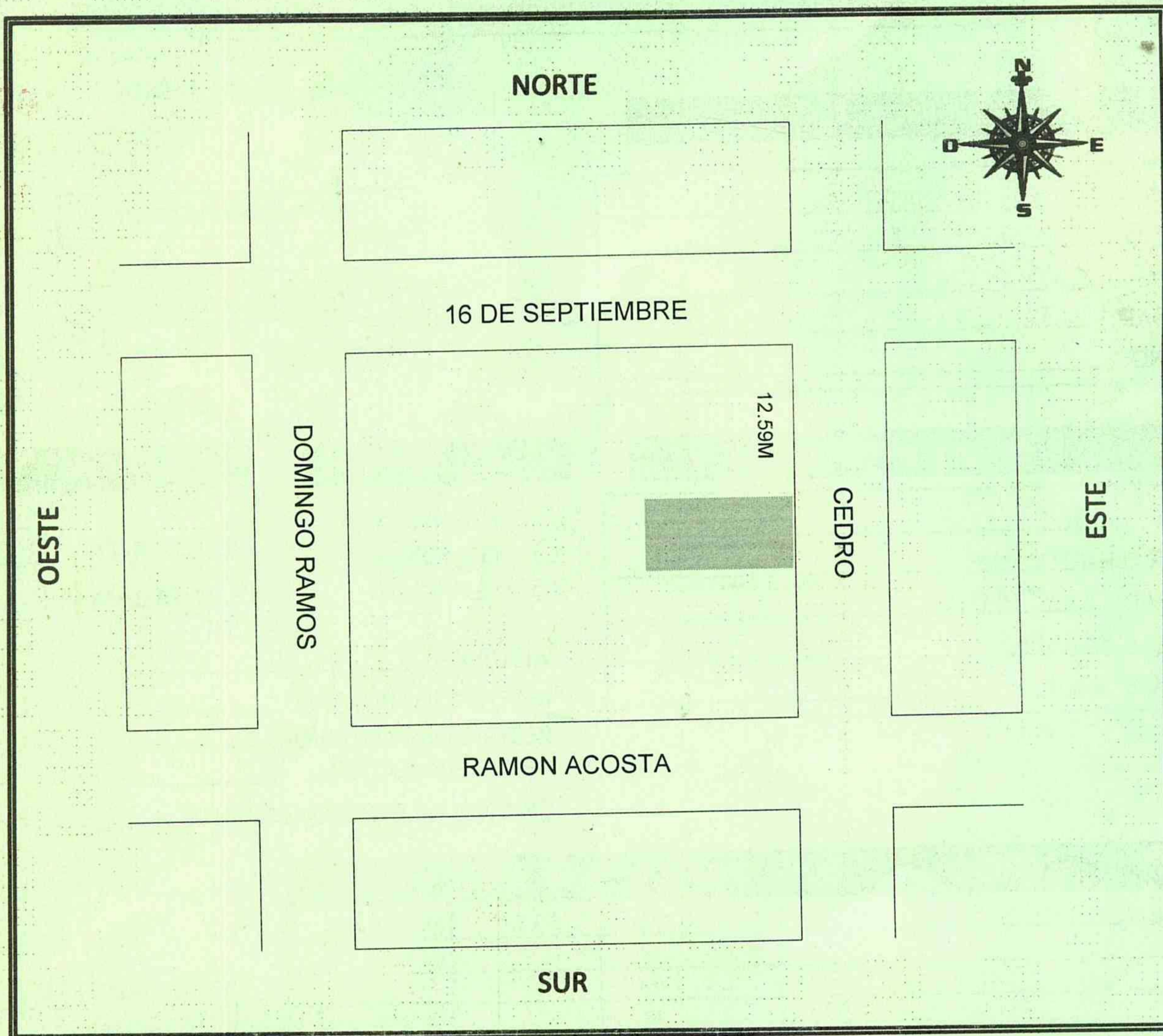
ESTA LICENCIA DEBE DE TENERSE SIEMPRE EN LA OBRA, ASI COMO LOS PLANOS DE AUTORIZACION, MOSTRANDOSE SIEMPRE QUE LO REQUIERAN LOS INSPECTORES.

FIRMA DE AUTORIZACION

FIRMA DEL PERITO RESPONSABLE




# CROQUIS DE UBICACIÓN



**IMPORTANTE:**

EL OTORGAMIENTO DE LA LICENCIA SOLICITADA OBLIGARA AL PERITO RESPONSABLE DE LA OBRA AL EXACTO CUMPLIMIENTO DE LAS DISPOSICIONES REGLAMENTARIAS EN VIGOR Y PARA LOS EFECTOS A QUE HUBIERE LUGAR, CUALQUIER OMISION A ELLAS SERA DE SU ABSOLUTA RESPONSABILIDAD Y SE HARA ACREDOR A LAS SANCIONES CORRESPONDIENTES.

FIRMA DEL PROPIETARIO



H. AYUNTAMIENTO CONSTITUCIONAL, DE EL GRULLO, JAL.



DIRECCION DE DESARROLLO URBANO

LICENCIA PARA : CONSTRUCCIÓN

FOLIO: 0785

DATOS DEL PROPIETARIO

[Empty box for owner details]

FECHA DE EXPEDICION

05/11/2018

FECHA DE VIGENCIA

05/11/2019

DATOS DEL DEL PREDIO

NOMBRE: AGUA MARINA #211
COLONIA: SENDEROS DEL MANANTIAL
LOCALIDAD: EL GRULLO
SECTOR: ROSALES
SUPERFICIE: 88.80

USO O DESTINO

- HABITACIONAL (checked)
COMERCIAL
SERVICIOS

SUPERFICE DE LA OBRA

PLANTA ALTA
PLANTA BAJA 88.80

ALTURA:
RESTRICION FRONTAL:
RESTRICION POSTERIOR:
RESTRICION LATERAL:
CAJONES DE ESTACIONAMIENTO:

Table with 4 columns: TIPO DE SERVICIO, SUPERFICIE, P.U., TOTAL. Row 1: CONSTRUCCION, 88.80 M, \$3.52, \$312.58. Total: \$312.58

DENSIDAD H4-U

OBSERVACIONES

ESTA LICENCIA NO AMPARA LA UTILIZACION DE LA VIA PUBLICA PARA MATERIAL DE LA CONSTRUCCION. QUEDA PROHIBIDA LA CONSTRUCCION DE MARQUESINAS QUE INVADAN LA VIA PUBLICA.

NOTA: EN CASO DE SOLICITAR LA RUPTURA DE PAVIMENTO, ADJUNTESE CROQUIS DE UBICACION DEL LUGAR DONDE SE EJECUTARA ESTA (EN HOJA ANEXA).

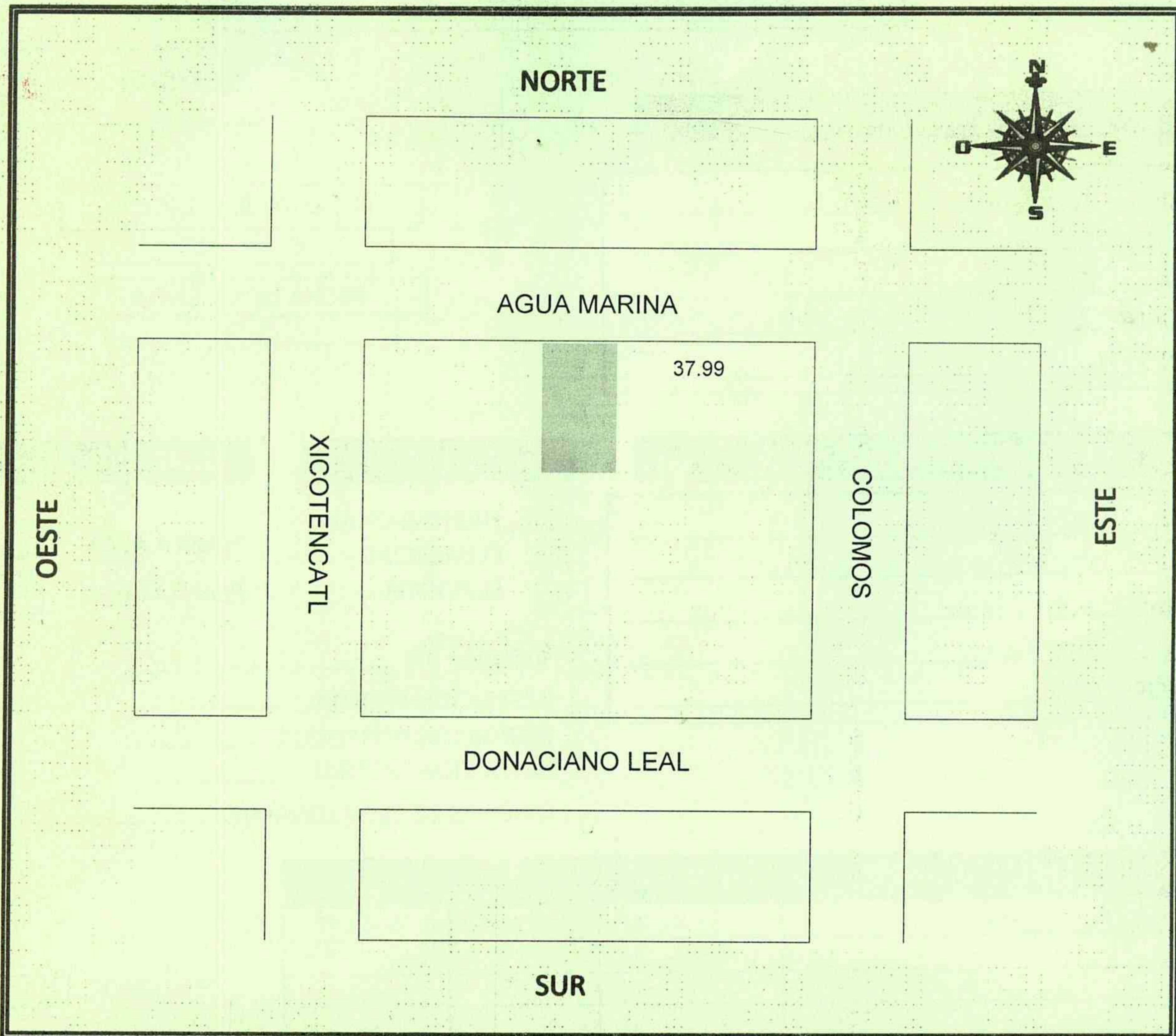
ESTA LICENCIA DEBE DE TENERSE SIEMPRE EN LA OBRA, ASI COMO LOS PLANOS DE AUTORIZACION, MOSTRANDOSE SIEMPRE QUE LO REQUIERAN LOS INSPECTORES.



FIRMA DE AUTORIZACION

FIRMA DEL PERITO RESPONSABLE


# CROQUIS DE UBICACIÓN



**IMPORTANTE:**

EL OTORGAMIENTO DE LA LICENCIA SOLICITADA OBLIGARA AL PERITO RESPONSABLE DE LA OBRA AL EXACTO CUMPLIMIENTO DE LAS DISPOSICIONES REGLAMENTARIAS EN VIGOR Y PARA LOS EFECTOS A QUE HUBIERE LUGAR, CUALQUIER OMISION A ELLAS SERA DE SU ABSOLUTA RESPONSABILIDAD Y SE HARA ACREDOR A LAS SANCIONES CORRESPONDIENTES.

FIRMA DEL PROPIETARIO



H. AYUNTAMIENTO CONSTITUCIONAL, DE EL GRULLO, JAL.



DIRECCION DE DESARROLLO URBANO

LICENCIA PARA : CONSTRUCCIÓN

FOLIO: 0786

DATOS DEL PROPIETARIO

FECHA DE EXPEDICION

07/11/2018

FECHA DE VIGENCIA

07/11/2019

DATOS DEL DEL PREDIO

NOMBRE: ALVARO OBREGON #249
COLONIA: CENTRO
LOCALIDAD: EL GRULLO
SECTOR: ALLENDE
SUPERFICIE: 880.00M2

USO O DESTINO

- HABITACIONAL
COMERCIAL
SERVICIOS

SUPERFICE DE LA OBRA

PLANTA ALTA 135.00M2
PLANTA BAJA 745.00M2

ALTURA:
RESTRICION FRONTAL:
RESTRICION POSTERIOR:
RESTRICION LATERAL:
CAJONES DE ESTACIONAMIENTO:

Table with 4 columns: TIPO DE SERVICIO, SUPERFICIE, P.U., TOTAL. Rows include CONSTRUCCION, CONSTRUCCION ALBERCA, and a total row.

DENSIDAD COMERCIAL BARRIAL

OBSERVACIONES

ESTA LICENCIA NO AMPARA LA UTILIZACION DE LA VIA PUBLICA PARA MATERIAL DE LA CONSTRUCCION. QUEDA PROHIBIDA LA CONSTRUCCION DE MARQUESINAS QUE INVADAN LA VIA PUBLICA.

NOTA: EN CASO DE SOLICITAR LA RUPTURA DE PAVIMENTO, ADJUNTESE CROQUIS DE UBICACION DEL LUGAR DONDE SE EJECUTARA ESTA (EN HOJA ANEXA).

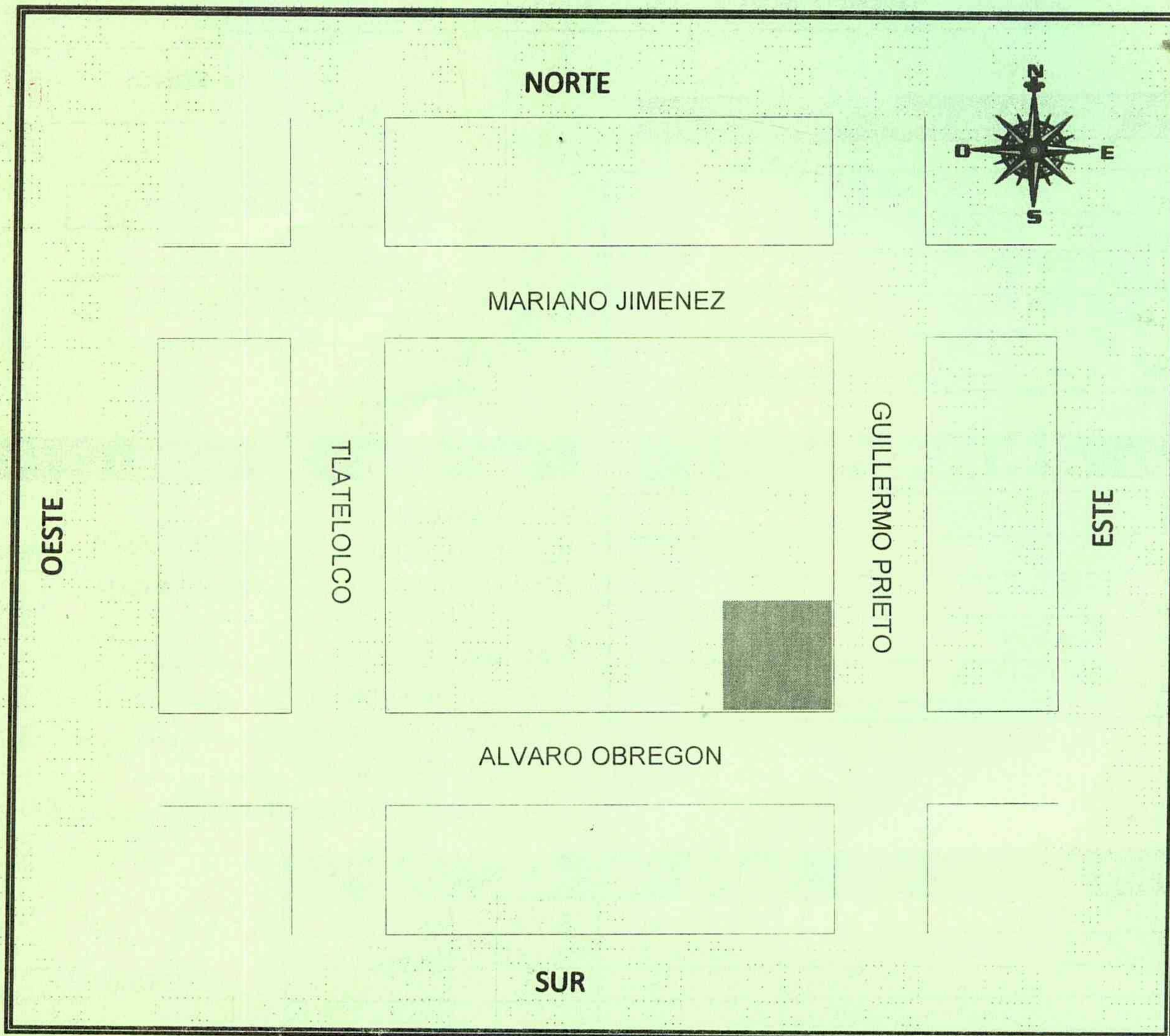
ESTA LICENCIA DEBE DE TENERSE SIEMPRE EN LA OBRA, ASI COMO LOS PLANOS DE AUTORIZACION MOSTRANDOSE SIEMPRE QUE LO REQUIERAN LOS INSPECTORES.

FIRMA DE AUTORIZACION

FIRMA DEL PERITO RESPONSABLE




# CROQUIS DE UBICACIÓN



**IMPORTANTE:**

EL OTORGAMIENTO DE LA LICENCIA SOLICITADA OBLIGARA AL PERITO RESPONSABLE DE LA OBRA AL EXACTO CUMPLIMIENTO DE LAS DISPOSICIONES REGLAMENTARIAS EN VIGOR Y PARA LOS EFECTOS A QUE HUBIERE LUGAR, CUALQUIER OMISION A ELLAS SERA DE SU ABSOLUTA RESPONSABILIDAD Y SE HARA ACREDOR A LAS SANCIONES CORRESPONDIENTES.

FIRMA DEL PROPIETARIO



# H. AYUNTAMIENTO CONSTITUCIONAL, DE EL GRULLO, JAL.



## DIRECCION DE DESARROLLO URBANO

LICENCIA PARA : BARDADO

FOLIO: 0787

### DATOS DEL PROPIETARIO

[Empty box for owner details]

FECHA DE EXPEDICION

09/11/2018

FECHA DE VIGENCIA

09/11/2019

### DATOS DEL DEL PREDIO

NOMBRE: GUADALUPE RAMIREZ #51  
 COLONIA: ORIENTE SEGUNDA SECCION  
 LOCALIDAD: EL GRULLO  
 SECTOR: OBREGON  
 SUPERFICIE: 54.00M

### USO O DESTINO

- HABITACIONAL
- COMERCIAL
- SERVICIOS

### SUPERFICE DE LA OBRA

PLANTA ALTA   
 PLANTA BAJA

ALTURA: \_\_\_\_\_  
 RESTRICION FRONTAL: \_\_\_\_\_  
 RESTRICION POSTERIOR: \_\_\_\_\_  
 RESTRICION LATERAL: \_\_\_\_\_  
 CAJONES DE ESTACIONAMIENTO: \_\_\_\_\_

TIPO DE SERVICIO	SUPERFICIE	P.U.	TOTAL
	M		
	M		
BARDADO	54.00 M	\$6.45	\$348.30
	M		
			<b>\$348.30</b>

DENSIDAD

### OBSERVACIONES

\_\_\_\_\_  
\_\_\_\_\_  
\_\_\_\_\_

ESTA LICENCIA NO AMPARA LA UTILIZACION DE LA VIA PUBLICA PARA MATERIAL DE LA CONSTRUCCION. QUEDA PROHIBIDA LA CONSTRUCCION DE MARQUESINAS QUE INVADAN LA VIA PUBLICA.

NOTA: EN CASO DE SOLICITAR LA RUPTURA DE PAVIMENTO, ADJUNTESE CROQUIS DE UBICACION DEL LUGAR DONDE SE EJECUTARA ESTA (EN HOJA ANEXA).

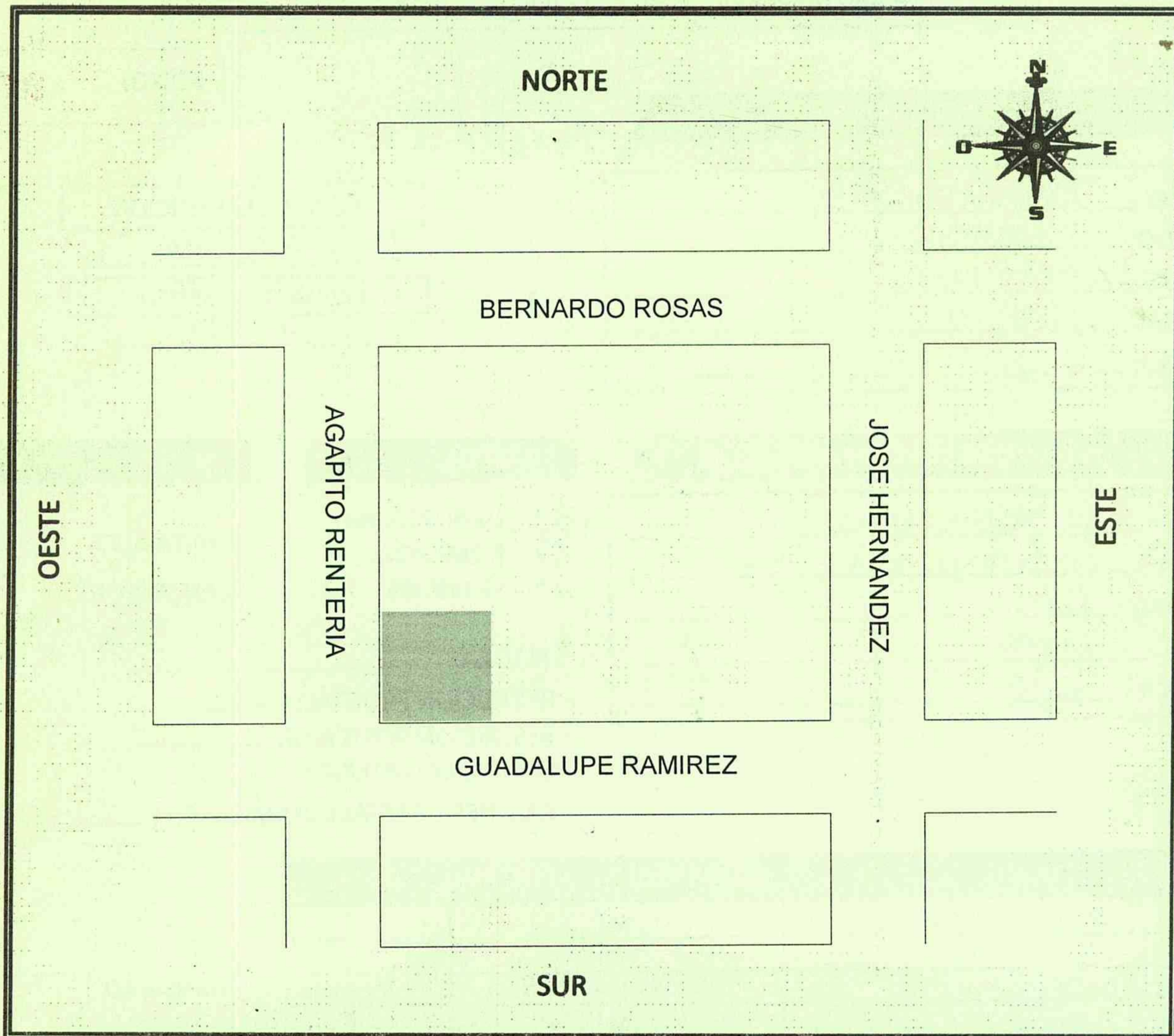
ESTA LICENCIA DEBE DE TENERSE SIEMPRE EN LA OBRA, ASI COMO LOS PLANOS DE AUTORIZACION, MOSTRANDOSE SIEMPRE QUE LO REQUIERAN LOS INSPECTORES.



FIRMA DE AUTORIZACION

FIRMA DEL PERITO RESPONSABLE


# CROQUIS DE UBICACIÓN



**IMPORTANTE:**  
EL OTORGAMIENTO DE LA LICENCIA SOLICITADA OBLIGARA AL PERITO RESPONSABLE DE LA OBRA AL EXACTO CUMPLIMIENTO DE LAS DISPOSICIONES REGLAMENTARIAS EN VIGOR Y PARA LOS EFECTOS A QUE HUBIERE LUGAR, CUALQUIER OMISION A ELLAS SERA DE SU ABSOLUTA RESPONSABILIDAD Y SE HARA ACREDOR A LAS SANCIONES CORRESPONDIENTES.

FIRMA DEL PROPIETARIO





# H. AYUNTAMIENTO CONSTITUCIONAL, DE EL GRULLO, JAL.



## DIRECCION DE DESARROLLO URBANO

LICENCIA PARA : CONSTRUCCIÓN

FOLIO: 0788

### DATOS DEL PROPIETARIO

[Empty box for owner details]

FECHA DE EXPEDICION

13/11/2018

FECHA DE VIGENCIA

13/11/2019

### DATOS DEL DEL PREDIO

NOMBRE: PORFIRIO CORONA #30  
 COLONIA: ORIENTE SEGUNDA SECCION  
 LOCALIDAD: EL GRULLO  
 SECTOR: ROSALES  
 SUPERFICIE: 97.70M<sup>2</sup>

### USO O DESTINO

- HABITACIONAL
- COMERCIAL
- SERVICIOS

### SUPERFICE DE LA OBRA

PLANTA ALTA   
 PLANTA BAJA

ALTURA: \_\_\_\_\_  
 RESTRICION FRONTAL: \_\_\_\_\_  
 RESTRICION POSTERIOR: \_\_\_\_\_  
 RESTRICION LATERAL: \_\_\_\_\_  
 CAJONES DE ESTACIONAMIENTO: \_\_\_\_\_

TIPO DE SERVICIO	SUPERFICIE	P.U.	TOTAL
CONSTRUCCION	97.70 M	\$9.31	\$909.59
	M		
	M		
	M		
			<b>\$909.59</b>

DENSIDAD

### OBSERVACIONES

\_\_\_\_\_  
\_\_\_\_\_  
\_\_\_\_\_

ESTA LICENCIA NO AMPARA LA UTILIZACION DE LA VIA PUBLICA PARA MATERIAL DE LA CONSTRUCCION. QUEDA PROHIBIDA LA CONSTRUCCION DE MARQUESINAS QUE INVADAN LA VIA PUBLICA.

NOTA: EN CASO DE SOLICITAR LA RUPTURA DE PAVIMENTO, ADJUNTESE CROQUIS DE UBICACIÓN DEL LUGAR DONDE SE EJECUTARA ESTA (EN HOJA ANEXA).

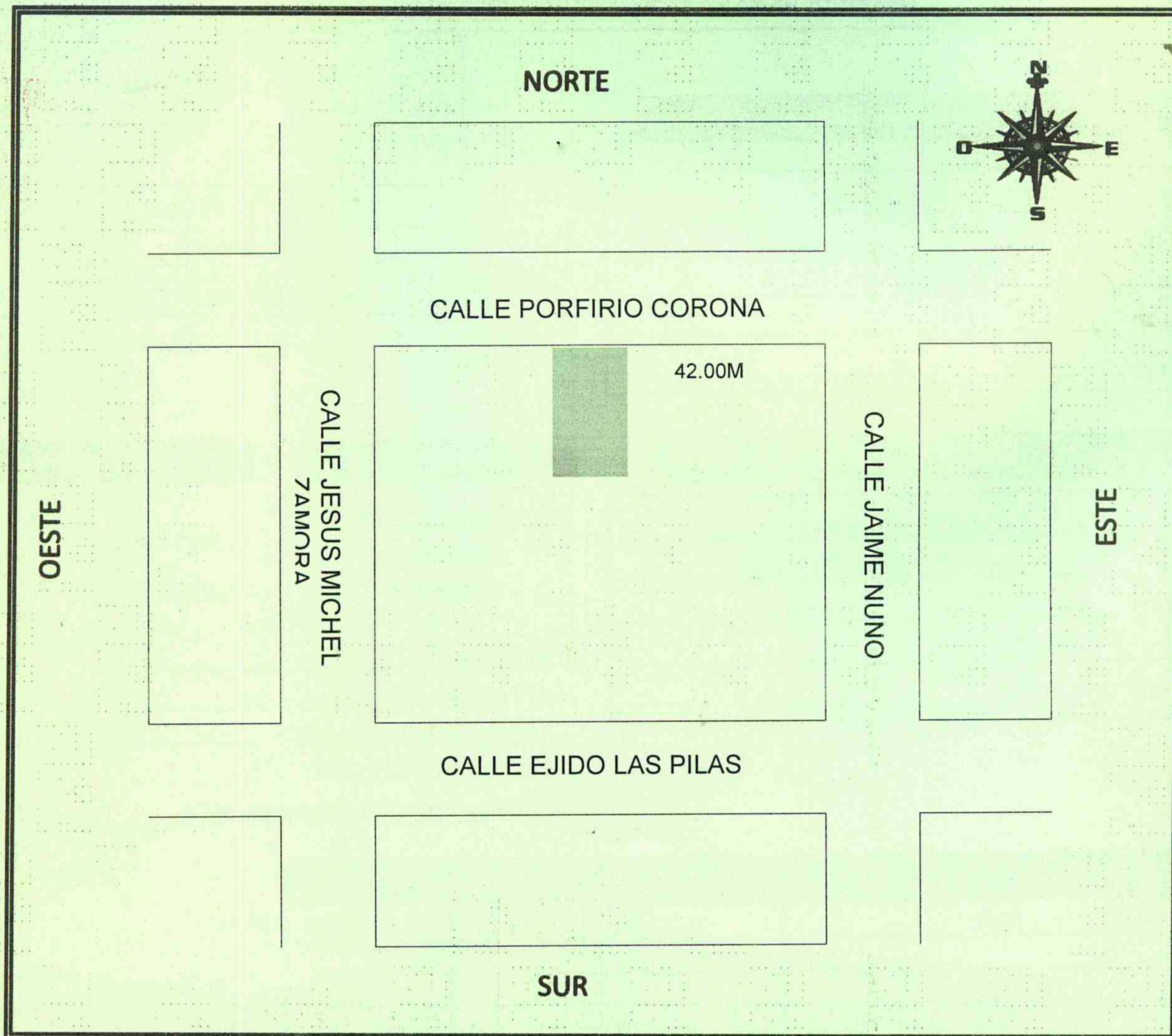
ESTA LICENCIA DEBE DE TENERSE SIEMPRE EN LA OBRA, ASI COMO LOS PLANOS DE AUTORIZACION, MOSTRANDOSE SIEMPRE QUE LO REQUIERAN LOS INSPECTORES.



FIRMA DE AUTORIZACION

FIRMA DEL PERITO RESPONSABLE


# CROQUIS DE UBICACIÓN



**IMPORTANTE:**

EL OTORGAMIENTO DE LA LICENCIA SOLICITADA OBLIGARA AL PERITO RESPONSABLE DE LA OBRA AL EXACTO CUMPLIMIENTO DE LAS DISPOSICIONES REGLAMENTARIAS EN VIGOR Y PARA LOS EFECTOS A QUE HUBIERE LUGAR, CUALQUIER OMISION A ELLAS SERA DE SU ABSOLUTA RESPONSABILIDAD Y SE HARA ACREDOR A LAS SANCIONES CORRESPONDIENTES.

FIRMA DEL PROPIETARIO



# H. AYUNTAMIENTO CONSTITUCIONAL, DE EL GRULLO, JAL.



## DIRECCION DE DESARROLLO URBANO

LICENCIA PARA : REMODELACIÓN

FOLIO: 0791

### DATOS DEL PROPIETARIO

[Empty box for owner details]

FECHA DE EXPEDICION

15/11/2018

FECHA DE VIGENCIA

15/11/2019

### DATOS DEL DEL PREDIO

NOMBRE: DONACIANO LEAL #216  
 COLONIA: SENDEROS DEL MANANTIAL  
 LOCALIDAD: EL GRULLO  
 SECTOR: ROSALES  
 SUPERFICIE: \_\_\_\_\_

### USO O DESTINO

- HABITACIONAL
- COMERCIAL
- SERVICIOS

### SUPERFICE DE LA OBRA

PLANTA ALTA 100M<sup>2</sup>

PLANTA BAJA

ALTURA: \_\_\_\_\_  
 RESTRICION FRONTAL: \_\_\_\_\_  
 RESTRICION POSTERIOR: \_\_\_\_\_  
 RESTRICION LATERAL: \_\_\_\_\_  
 CAJONES DE ESTACIONAMIENTO: \_\_\_\_\_

TIPO DE SERVICIO	SUPERFICIE	P.U.	TOTAL
REMODELACION	100.00 M	\$1.05	\$105.00
	M		
	M		
	M		
			<b>\$105.00</b>

DENSIDAD H4-U

### OBSERVACIONES


ESTA LICENCIA NO AMPARA LA UTILIZACION DE LA VIA PUBLICA PARA MATERIAL DE LA CONSTRUCCION. QUEDA PROHIBIDA LA CONSTRUCCION DE MARQUESINAS QUE INVADAN LA VIA PUBLICA.

NOTA: EN CASO DE SOLICITAR LA RUPTURA DE PAVIMENTO, ADJUNTESE CROQUIS DE UBICACION DEL LUGAR DONDE SE EJECUTARA ESTA (EN HOJA ANEXA).

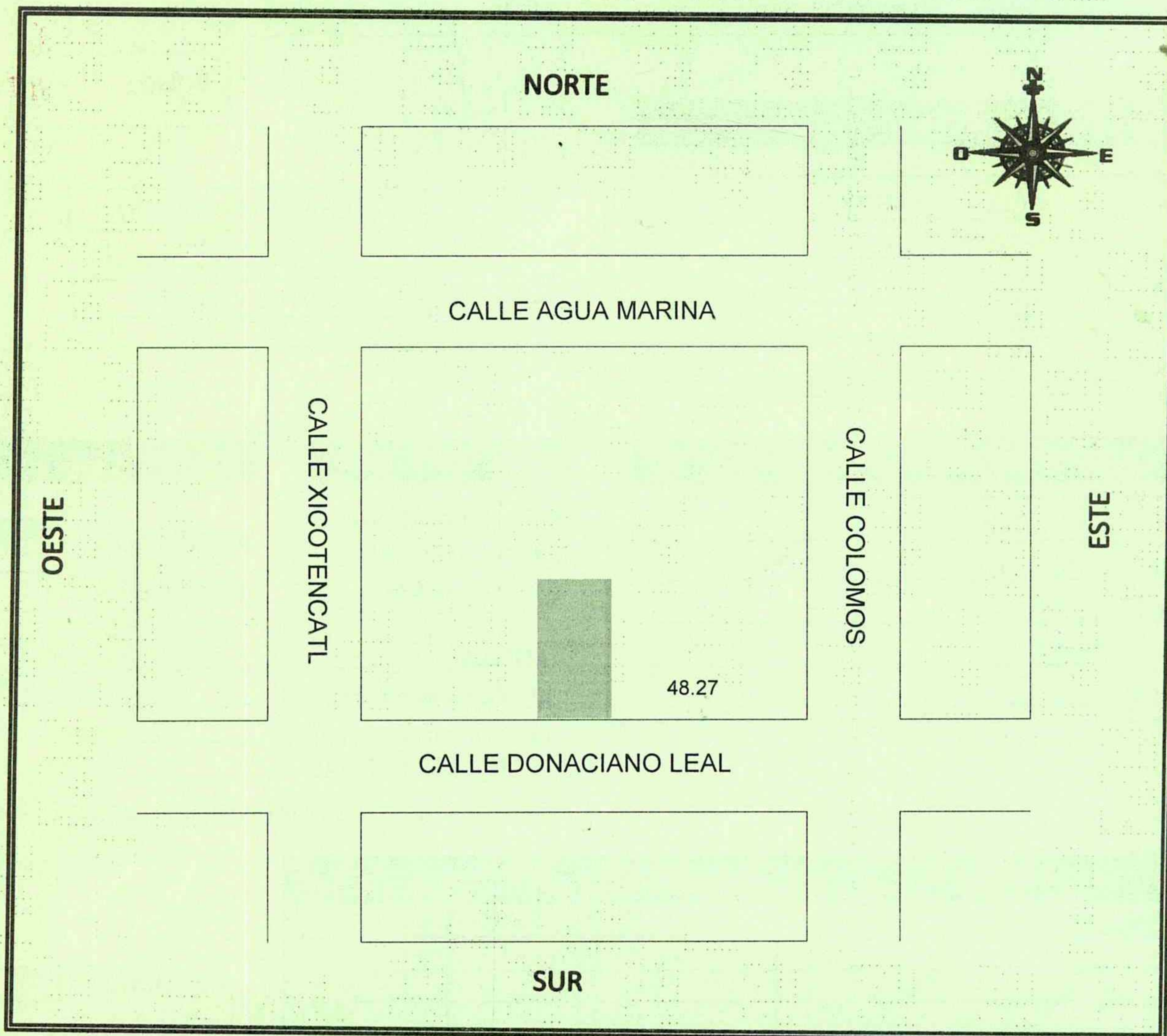
ESTA LICENCIA DEBE DE TENERSE SIEMPRE EN LA OBRA, ASI COMO LOS PLANOS DE AUTORIZACION, MOSTRANDOSE SIEMPRE QUE LO REQUIERAN LOS INSPECTORES.

FIRMA DE AUTORIZACION

FIRMA DEL PERITO RESPONSABLE




# CROQUIS DE UBICACIÓN



## IMPORTANTE:

EL OTORGAMIENTO DE LA LICENCIA SOLICITADA OBLIGARA AL PERITO RESPONSABLE DE LA OBRA AL EXACTO CUMPLIMIENTO DE LAS DISPOSICIONES REGLAMENTARIAS EN VIGOR Y PARA LOS EFECTOS A QUE HUBIERE LUGAR, CUALQUIER OMISION A ELLAS SERA DE SU ABSOLUTA RESPONSABILIDAD Y SE HARA ACREDOR A LAS SANCIONES CORRESPONDIENTES.

FIRMA DEL PROPIETARIO



# H. AYUNTAMIENTO CONSTITUCIONAL, DE EL GRULLO, JAL.



## DIRECCION DE DESARROLLO URBANO

LICENCIA PARA : CONSTRUCCIÓN

FOLIO: 0789

### DATOS DEL PROPIETARIO

[Empty box for owner details]

FECHA DE EXPEDICION

14/11/2018

FECHA DE VIGENCIA

14/11/2019

### DATOS DEL DEL PREDIO

NOMBRE: ORQUIDIA #157  
 COLONIA: LAS FLORES  
 LOCALIDAD: EL GRULLO  
 SECTOR: MORELOS  
 SUPERFICIE: 108.00M<sup>2</sup>

### USO O DESTINO

- HABITACIONAL
- COMERCIAL
- SERVICIOS

### SUPERFICE DE LA OBRA

PLANTA ALTA   
 PLANTA BAJA

ALTURA: \_\_\_\_\_  
 RESTRICION FRONTAL: \_\_\_\_\_  
 RESTRICION POSTERIOR: \_\_\_\_\_  
 RESTRICION LATERAL: \_\_\_\_\_  
 CAJONES DE ESTACIONAMIENTO: \_\_\_\_\_

TIPO DE SERVICIO	SUPERFICIE	P.U.	TOTAL
CONSTRUCCION	81.00 M <sup>2</sup>	\$3.52	\$285.12
	M		
	M		
	M		
			\$285.12

DENSIDAD

### OBSERVACIONES

\_\_\_\_\_  
\_\_\_\_\_  
\_\_\_\_\_

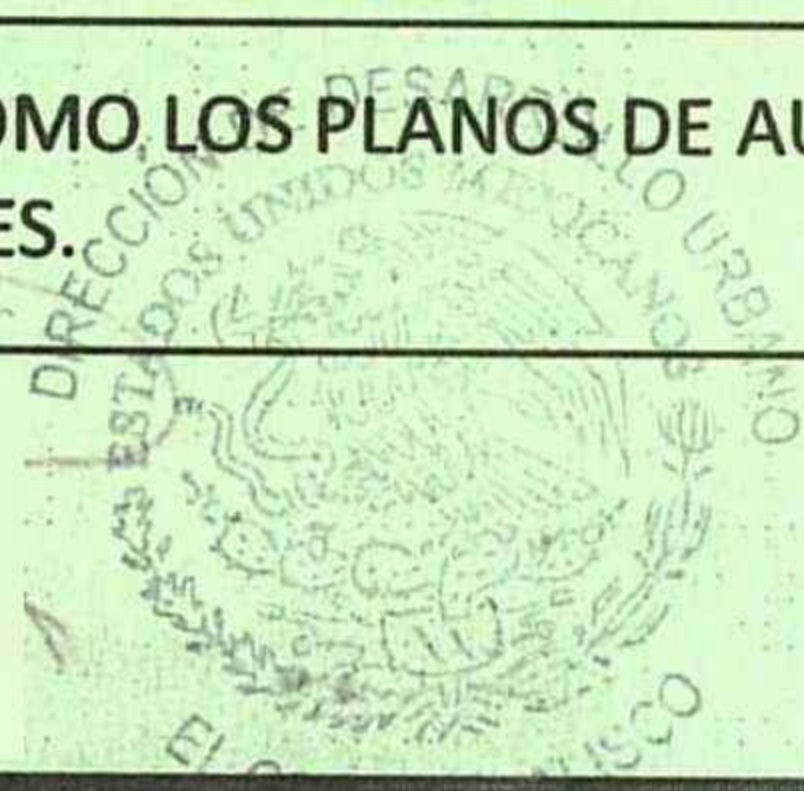
ESTA LICENCIA NO AMPARA LA UTILIZACION DE LA VIA PUBLICA PARA MATERIAL DE LA CONSTRUCCION. QUEDA PROHIBIDA LA CONSTRUCCION DE MARQUESINAS QUE INVADAN LA VIA PUBLICA.

NOTA: EN CASO DE SOLICITAR LA RUPTURA DE PAVIMENTO, ADJUNTESE CROQUIS DE UBICACIÓN DEL LUGAR DONDE SE EJECUTARA ESTA (EN HOJA ANEXA).

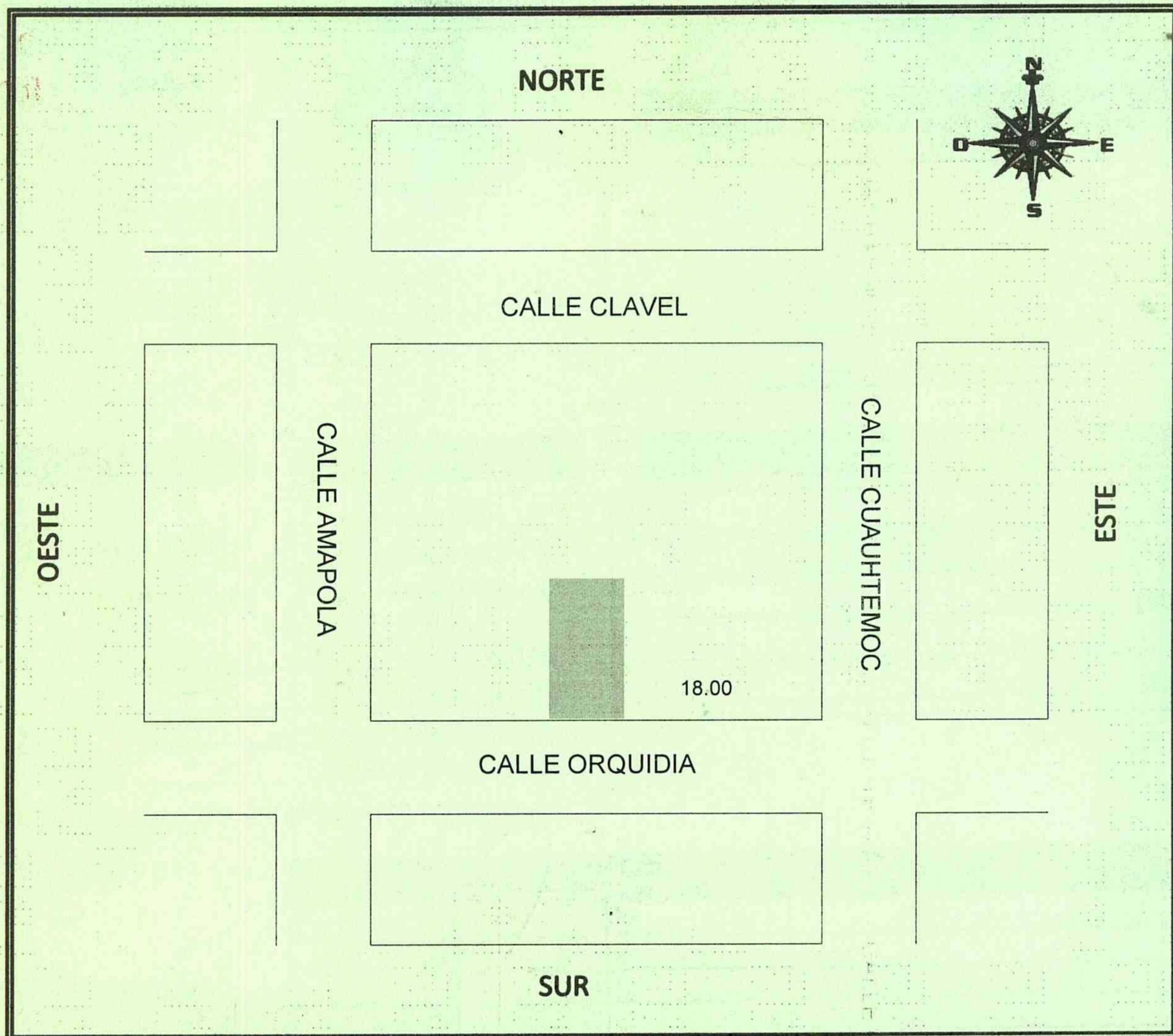
ESTA LICENCIA DEBE DE TENERSE SIEMPRE EN LA OBRA, ASI COMO LOS PLANOS DE AUTORIZACION, MOSTRANDOSE SIEMPRE QUE LO REQUIERAN LOS INSPECTORES.

FIRMA DE AUTORIZACION

FIRMA DEL PERITO RESPONSABLE




# CROQUIS DE UBICACIÓN



## IMPORTANTE:

EL OTORGAMIENTO DE LA LICENCIA SOLICITADA OBLIGARA AL PERITO RESPONSABLE DE LA OBRA AL EXACTO CUMPLIMIENTO DE LAS DISPOSICIONES REGLAMENTARIAS EN VIGOR Y PARA LOS EFECTOS A QUE HUBIERE LUGAR, CUALQUIER OMISION A ELLAS SERA DE SU ABSOLUTA RESPONSABILIDAD Y SE HARA ACREDOR A LAS SANCIONES CORRESPONDIENTES.



# H. AYUNTAMIENTO CONSTITUCIONAL, DE EL GRULLO, JAL.



## DIRECCION DE DESARROLLO URBANO

LICENCIA PARA : CONSTRUCCIÓN

FOLIO: 0794

### DATOS DEL PROPIETARIO

[Empty box for owner details]

FECHA DE EXPEDICION

20/11/2018

FECHA DE VIGENCIA

20/11/2019

### DATOS DEL DEL PREDIO

NOMBRE: CIRCUNVALACIÓN PTE #230  
COLONIA: LAS FLORES  
LOCALIDAD: EL GRULLO  
SECTOR: MORELOS  
SUPERFICIE: \_\_\_\_\_

### USO O DESTINO

- HABITACIONAL
- COMERCIAL
- SERVICIOS

### SUPERFICE DE LA OBRA

PLANTA ALTA   
PLANTA BAJA

ALTURA: \_\_\_\_\_  
RESTRICION FRONTAL: \_\_\_\_\_  
RESTRICION POSTERIOR: \_\_\_\_\_  
RESTRICION LATERAL: \_\_\_\_\_  
CAJONES DE ESTACIONAMIENTO: \_\_\_\_\_

TIPO DE SERVICIO	SUPERFICIE	P.U.	TOTAL
CONSTRUCCION	152.07 M	\$27.54	\$4,188.01
	M		
	M		
	M		
			\$4,188.01

DENSIDAD **COMERCIAL REGIONAL**

### OBSERVACIONES

ESTA LICENCIA NO AMPARA LA UTILIZACION DE LA VIA PUBLICA PARA MATERIAL DE LA CONSTRUCCION. QUEDA PROHIBIDA LA CONSTRUCCION DE MARQUESINAS QUE INVADAN LA VIA PUBLICA.

NOTA: EN CASO DE SOLICITAR LA RUPTURA DE PAVIMENTO, ADJUNTESE CROQUIS DE UBICACIÓN DEL LUGAR DONDE SE EJECUTARA ESTA (EN HOJA ANEXA).

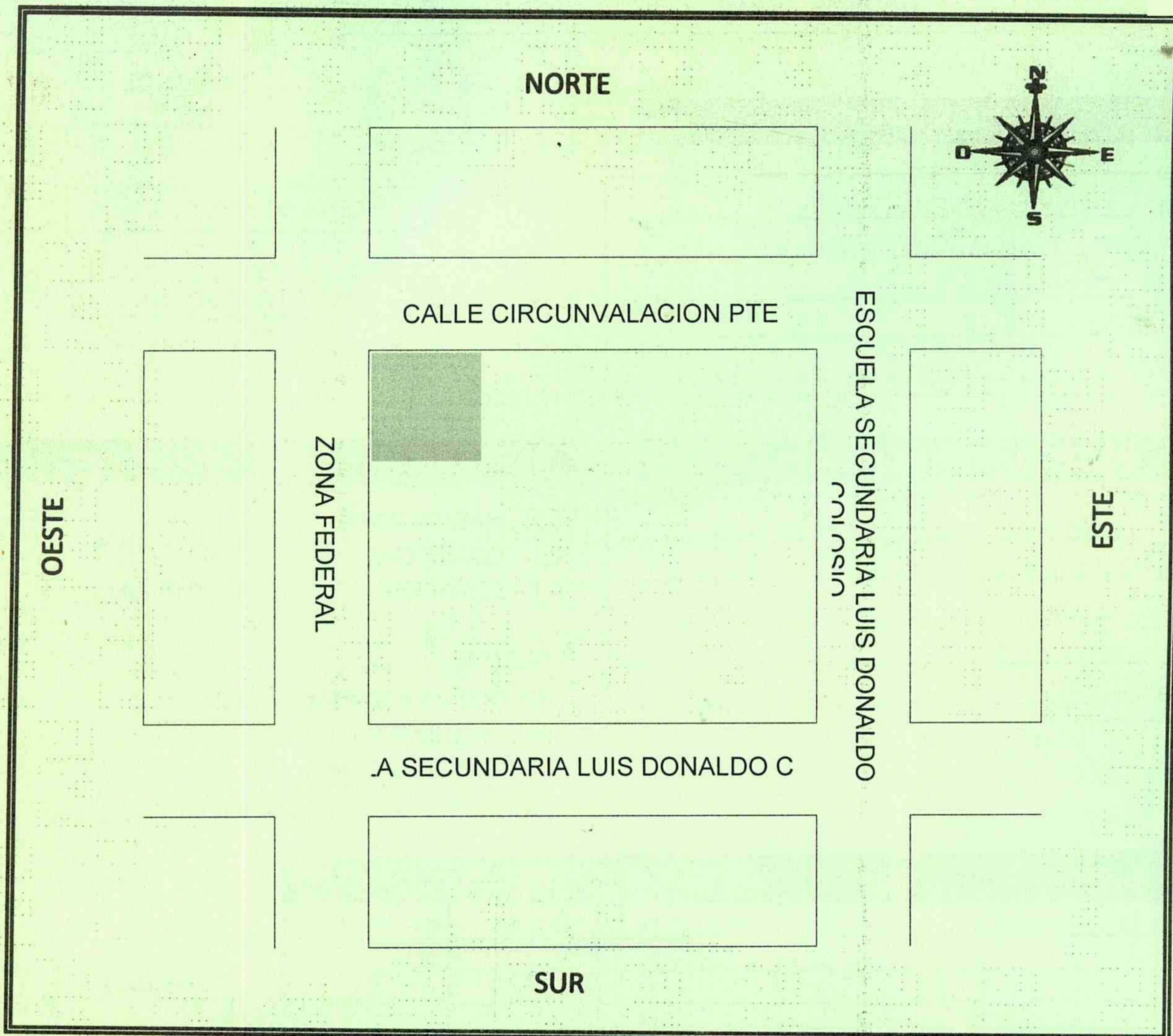
ESTA LICENCIA DEBE DE TENERSE SIEMPRE EN LA OBRA, ASI COMO LOS PLANOS DE AUTORIZACION, MOSTRANDOSE SIEMPRE QUE LO REQUIERAN LOS INSPECTORES.



FIRMA DE AUTORIZACION

FIRMA DEL PERITO RESPONSABLE

# CROQUIS DE UBICACIÓN



## IMPORTANTE:

EL OTORGAMIENTO DE LA LICENCIA SOLICITADA OBLIGARA AL PERITO RESPONSABLE DE LA OBRA AL EXACTO CUMPLIMIENTO DE LAS DISPOSICIONES REGLAMENTARIAS EN VIGOR Y PARA LOS EFECTOS A QUE HUBIERE LUGAR, CUALQUIER OMISION A ELLAS SERA DE SU ABSOLUTA RESPONSABILIDAD Y SE HARA ACREDOR A LAS SANCIONES CORRESPONDIENTES.

FIRMA DEL PROPIETARIO





# H. AYUNTAMIENTO CONSTITUCIONAL, DE EL GRULLO, JAL.



## DIRECCION DE DESARROLLO URBANO

LICENCIA PARA : CONSTRUCCIÓN

FOLIO: 0796

### DATOS DEL PROPIETARIO

[Empty box for owner details]

FECHA DE EXPEDICION

22/11/2018

FECHA DE VIGENCIA

22/11/2019

### DATOS DEL DEL PREDIO

NOMBRE: XICOTENCATL #199-A  
 COLONIA: COLOMOS  
 LOCALIDAD: EL GRULLO  
 SECTOR: ROSALES  
 SUPERFICIE: 122.750M<sup>2</sup>

### USO O DESTINO

- HABITACIONAL
- COMERCIAL
- SERVICIOS

### SUPERFICE DE LA OBRA

PLANTA ALTA

PLANTA BAJA

ALTURA: \_\_\_\_\_  
 RESTRICION FRONTAL: \_\_\_\_\_  
 RESTRICION POSTERIOR: \_\_\_\_\_  
 RESTRICION LATERAL: \_\_\_\_\_  
 CAJONES DE ESTACIONAMIENTO: \_\_\_\_\_

TIPO DE SERVICIO	SUPERFICIE	P.U.	TOTAL
CONSTRUCCION	81.62 M	\$3.52	\$287.30
	M		
	M		
	M		
			\$287.30

DENSIDAD

### OBSERVACIONES

\_\_\_\_\_  
\_\_\_\_\_  
\_\_\_\_\_

ESTA LICENCIA NO AMPARA LA UTILIZACION DE LA VIA PUBLICA PARA MATERIAL DE LA CONSTRUCCION. QUEDA PROHIBIDA LA CONSTRUCCION DE MARQUESINAS QUE INVADAN LA VIA PUBLICA.

NOTA: EN CASO DE SOLICITAR LA RUPTURA DE PAVIMENTO, ADJUNTESE CROQUIS DE UBICACIÓN DEL LUGAR DONDE SE EJECUTARA ESTA (EN HOJA ANEXA).

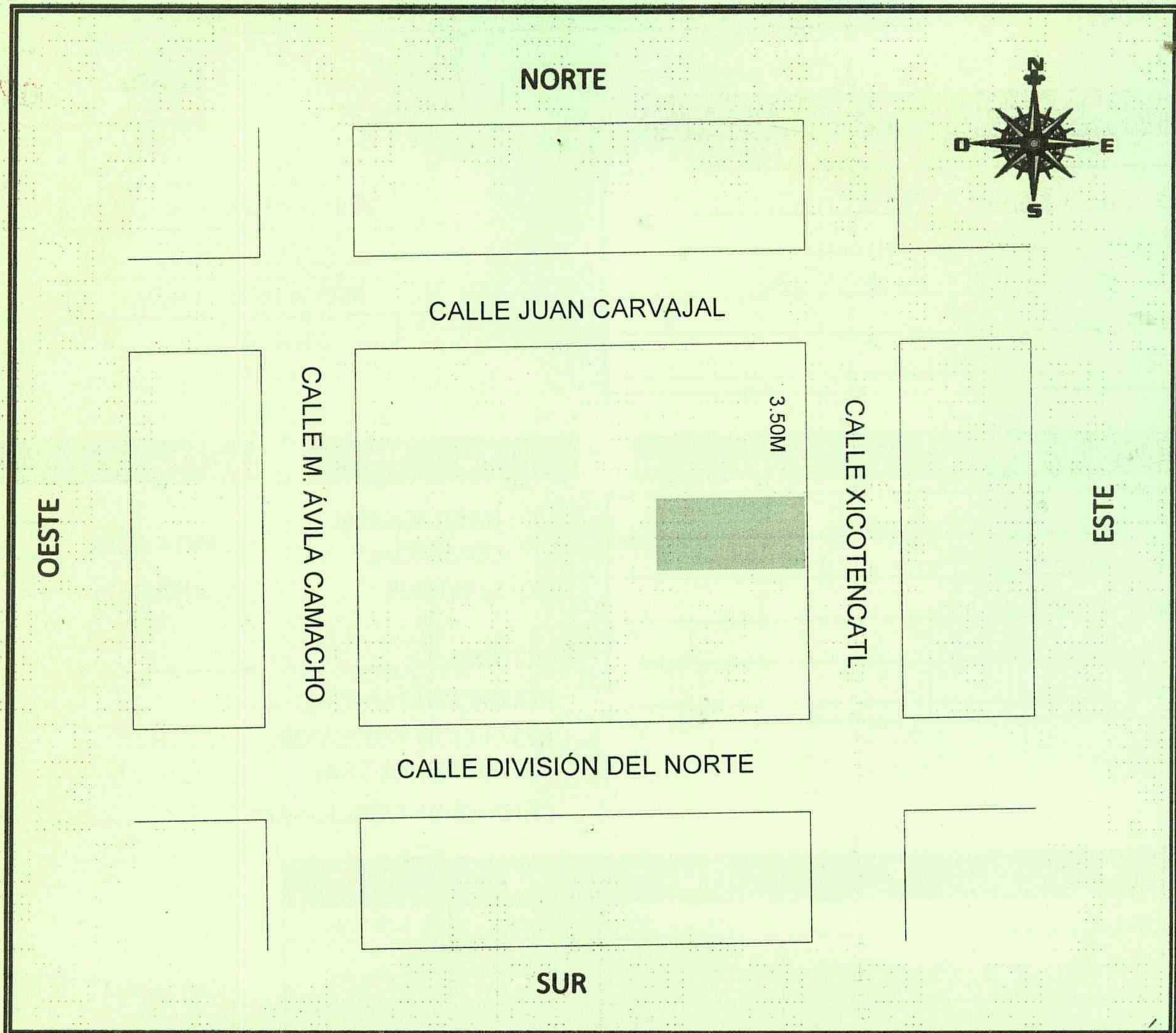
ESTA LICENCIA DEBE DE TENERSE SIEMPRE EN LA OBRA, ASI COMO LOS PLANOS DE AUTORIZACION, MOSTRANDOSE SIEMPRE QUE LO REQUIERAN LOS INSPECTORES.



FIRMA DE AUTORIZACION

FIRMA DEL PERITO RESPONSABLE


# CROQUIS DE UBICACIÓN



## IMPORTANTE:

EL OTORGAMIENTO DE LA LICENCIA SOLICITADA OBLIGARA AL PERITO RESPONSABLE DE LA OBRA AL EXACTO CUMPLIMIENTO DE LAS DISPOSICIONES REGLAMENTARIAS EN VIGOR Y PARA LOS EFECTOS A QUE HUBIERE LUGAR, CUALQUIER OMISION A ELLAS SERA DE SU ABSOLUTA RESPONSABILIDAD Y SE HARA ACREDOR A LAS SANCIONES CORRESPONDIENTES.

FIRMA DEL PROPIETARIO



H. AYUNTAMIENTO CONSTITUCIONAL, DE EL GRULLO, JAL.



DIRECCION DE DESARROLLO URBANO

LICENCIA PARA : CONSTRUCCIÓN

FOLIO: 0797

DATOS DEL PROPIETARIO

[Empty box for owner details]

FECHA DE EXPEDICION

22/11/2018

FECHA DE VIGENCIA

22/11/2019

DATOS DEL DEL PREDIO

NOMBRE: GUAMUCHIL #546  
COLONIA: PASEO DEL CENTENARIO  
LOCALIDAD: EL GRULLO  
SECTOR: ROSALES  
SUPERFICIE: 90.00M<sup>2</sup>

USO O DESTINO

- HABITACIONAL
- COMERCIAL
- SERVICIOS

SUPERFICE DE LA OBRA

PLANTA ALTA [ ]  
PLANTA BAJA

ALTURA: \_\_\_\_\_  
RESTRICION FRONTAL: \_\_\_\_\_  
RESTRICION POSTERIOR: \_\_\_\_\_  
RESTRICION LATERAL: \_\_\_\_\_  
CAJONES DE ESTACIONAMIENTO: \_\_\_\_\_

TIPO DE SERVICIO	SUPERFICIE	P.U.	TOTAL
REMODELACION	90.00 M	\$1.06	\$94.95
	M		
	M		
	M		
			<b>\$94.95</b>

DENSIDAD H4-U

OBSERVACIONES

[Empty lines for observations]

ESTA LICENCIA NO AMPARA LA UTILIZACION DE LA VIA PUBLICA PARA MATERIAL DE LA CONSTRUCCION. QUEDA PROHIBIDA LA CONSTRUCCION DE MARQUESINAS QUE INVADAN LA VIA PUBLICA.

NOTA: EN CASO DE SOLICITAR LA RUPTURA DE PAVIMENTO, ADJUNTESE CROQUIS DE UBICACIÓN DEL LUGAR DONDE SE EJECUTARA ESTA (EN HOJA ANEXA).

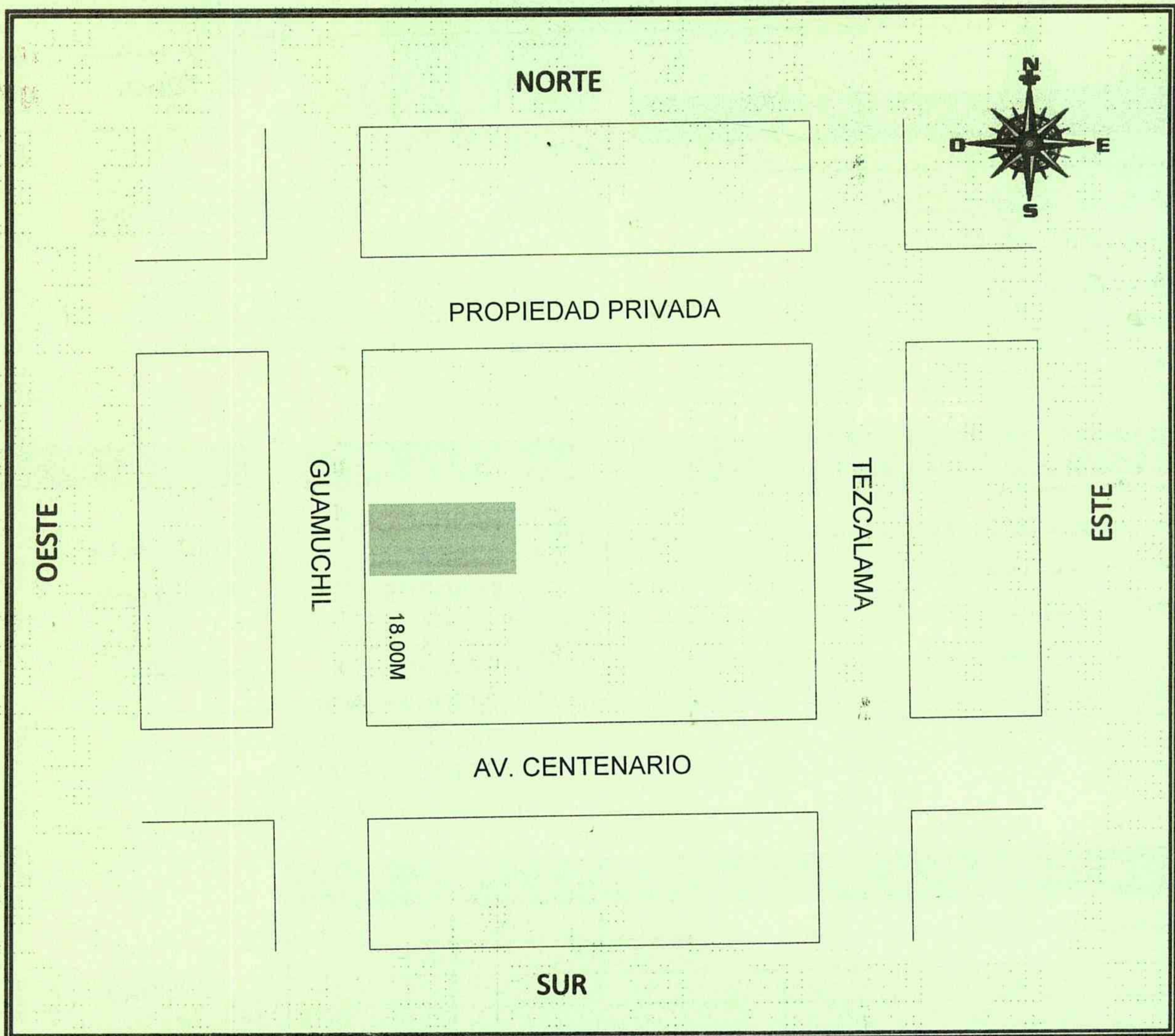
ESTA LICENCIA DEBE DE TENERSE SIEMPRE EN LA OBRA, ASI COMO LOS PLANOS DE AUTORIZACION, MOSTRANDOSE SIEMPRE QUE LO REQUIERAN LOS INSPECTORES.



FIRMA DE AUTORIZACION

FIRMA DEL PERITO RESPONSABLE

# CROQUIS DE UBICACIÓN



## IMPORTANTE:

EL OTORGAMIENTO DE LA LICENCIA SOLICITADA OBLIGARA AL PERITO RESPONSABLE DE LA OBRA AL EXACTO CUMPLIMIENTO DE LAS DISPOSICIONES REGLAMENTARIAS EN VIGOR Y PARA LOS EFECTOS A QUE HUBIERE LUGAR, CUALQUIER OMISION A ELLAS SERA DE SU ABSOLUTA RESPONSABILIDAD Y SE HARA ACREDOR A LAS SANCIONES CORRESPONDIENTES.

FIRMA DEL PROPIETARIO



H. AYUNTAMIENTO CONSTITUCIONAL, DE EL GRULLO, JAL.



DIRECCION DE DESARROLLO URBANO

LICENCIA PARA : CONSTRUCCION

FOLIO: 0798

DATOS DEL PROPIETARIO

[Redacted area for owner details]

FECHA DE EXPEDICION

22/10/2018

FECHA DE VIGENCIA

22/10/2018

DATOS DEL DEL PREDIO

NOMBRE: GORGONIA RIVERA #19
COLONIA: SANTA CECILIA
LOCALIDAD: EL GRULLO
SECTOR: ROSALES
SUPERFICIE: 25.00M2

USO O DESTINO

- HABITACIONAL (checked)
COMERCIAL
SERVICIOS

SUPERFICE DE LA OBRA

PLANTA ALTA
PLANTA BAJA 25.00M2

ALTURA:
RESTRICION FRONTAL:
RESTRICION POSTERIOR:
RESTRICION LATERAL:
CAJONES DE ESTACIONAMIENTO:

Table with 4 columns: TIPO DE SERVICIO, SUPERFICIE, P.U., TOTAL. Row 1: CONSTRUCCION, 25.00 M, \$9.31, \$232.75. Total: \$232.75

DENSIDAD H3-U

OBSERVACIONES

ESTA LICENCIA NO AMPARA LA UTILIZACION DE LA VIA PUBLICA PARA MATERIAL DE LA CONSTRUCCION. QUEDA PROHIBIDA LA CONSTRUCCION DE MARQUESINAS QUE INVADAN LA VIA PUBLICA.

NOTA: EN CASO DE SOLICITAR LA RUPTURA DE PAVIMENTO, ADJUNTESE CROQUIS DE UBICACION DEL LUGAR DONDE SE EJECUTARA ESTA (EN HOJA ANEXA).

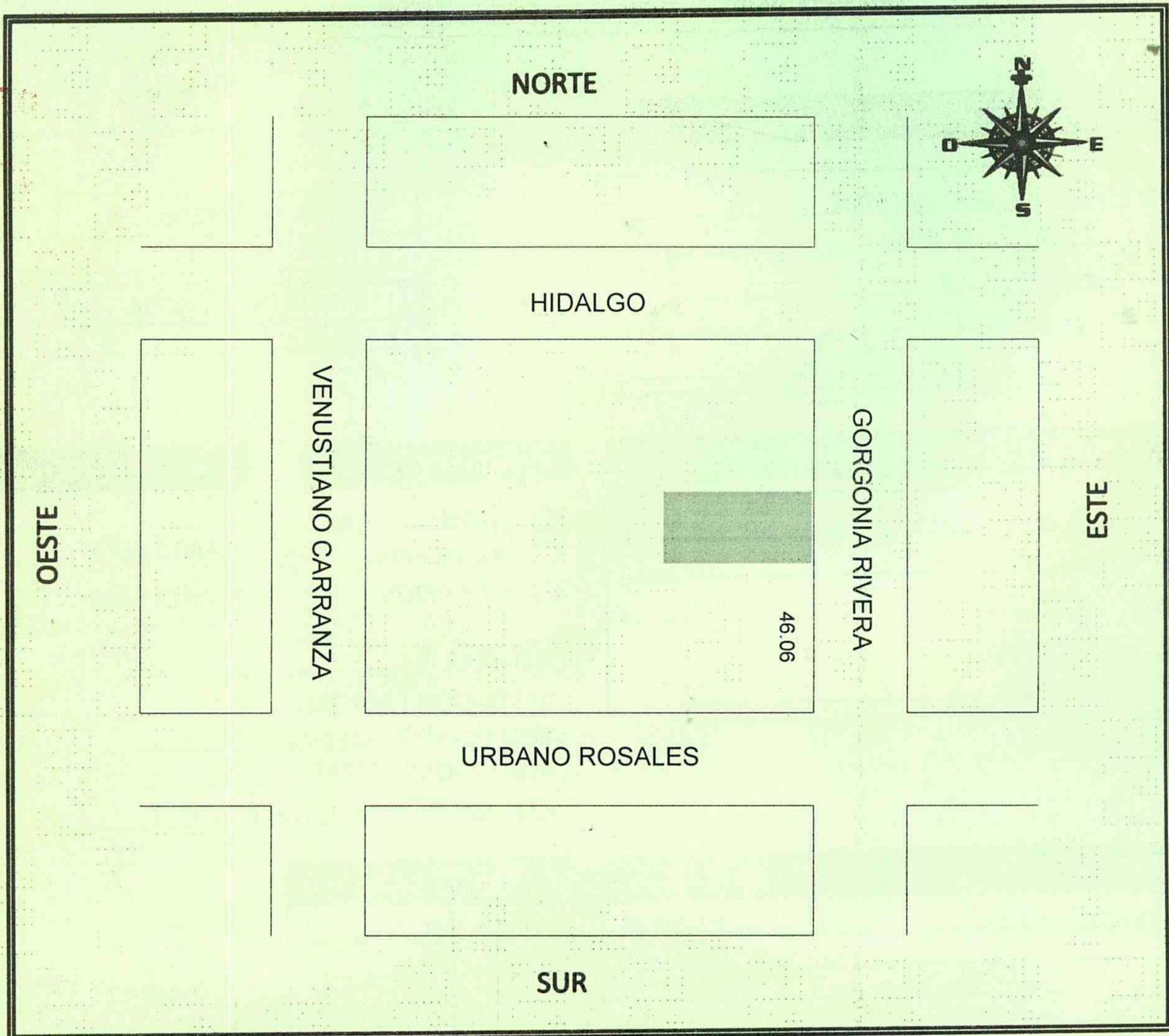
ESTA LICENCIA DEBE DE TENERSE SIEMPRE EN LA OBRA, ASI COMO LOS PLANOS DE AUTORIZACION, MOSTRANDOSE SIEMPRE QUE LO REQUIERAN LOS INSPECTORES.



FIRMA DE AUTORIZACION

FIRMA DEL PERITO RESPONSABLE


# CROQUIS DE UBICACIÓN



**IMPORTANTE:**

EL OTORGAMIENTO DE LA LICENCIA SOLICITADA OBLIGARA AL PERITO RESPONSABLE DE LA OBRA AL EXACTO CUMPLIMIENTO DE LAS DISPOSICIONES REGLAMENTARIAS EN VIGOR Y PARA LOS EFECTOS A QUE HUBIERE LUGAR, CUALQUIER OMISION A ELLAS SERA DE SU ABSOLUTA RESPONSABILIDAD Y SE HARA ACREDOR A LAS SANCIONES CORRESPONDIENTES.

FIRMA DEL PROPIETARIO



H. AYUNTAMIENTO CONSTITUCIONAL, DE EL GRULLO, JAL.



DIRECCION DE DESARROLLO URBANO

LICENCIA PARA : CONSTRUCCIÓN

FOLIO: 0800

DATOS DEL PROPIETARIO

[Empty box for owner details]

FECHA DE EXPEDICION

26/11/2018

FECHA DE VIGENCIA

26/11/2019

DATOS DEL DEL PREDIO

NOMBRE: 10 DE MAYO #94
COLONIA: PRESIDENCIAL
LOCALIDAD: EL GRULLO
SECTOR: ROSALES
SUPERFICIE:

USO O DESTINO

- HABITACIONAL
COMERCIAL
SERVICIOS

SUPERFICE DE LA OBRA

PLANTA ALTA 65.66
PLANTA BAJA

ALTURA:
RESTRICION FRONTAL:
RESTRICION POSTERIOR:
RESTRICION LATERAL:
CAJONES DE ESTACIONAMIENTO:

Table with 4 columns: TIPO DE SERVICIO, SUPERFICIE, P.U., TOTAL. Row 1: CONSTRUCCION, 65.66 M, \$9.31, \$611.29. Total: \$611.29

DENSIDAD H3-U

OBSERVACIONES

ESTA LICENCIA NO AMPARA LA UTILIZACION DE LA VIA PUBLICA PARA MATERIAL DE LA CONSTRUCCION. QUEDA PROHIBIDA LA CONSTRUCCION DE MARQUESINAS QUE INVADAN LA VIA PUBLICA.

NOTA: EN CASO DE SOLICITAR LA RUPTURA DE PAVIMENTO, ADJUNTESE CROQUIS DE UBICACION DEL LUGAR DONDE SE EJECUTARA ESTA (EN HOJA ANEXA).

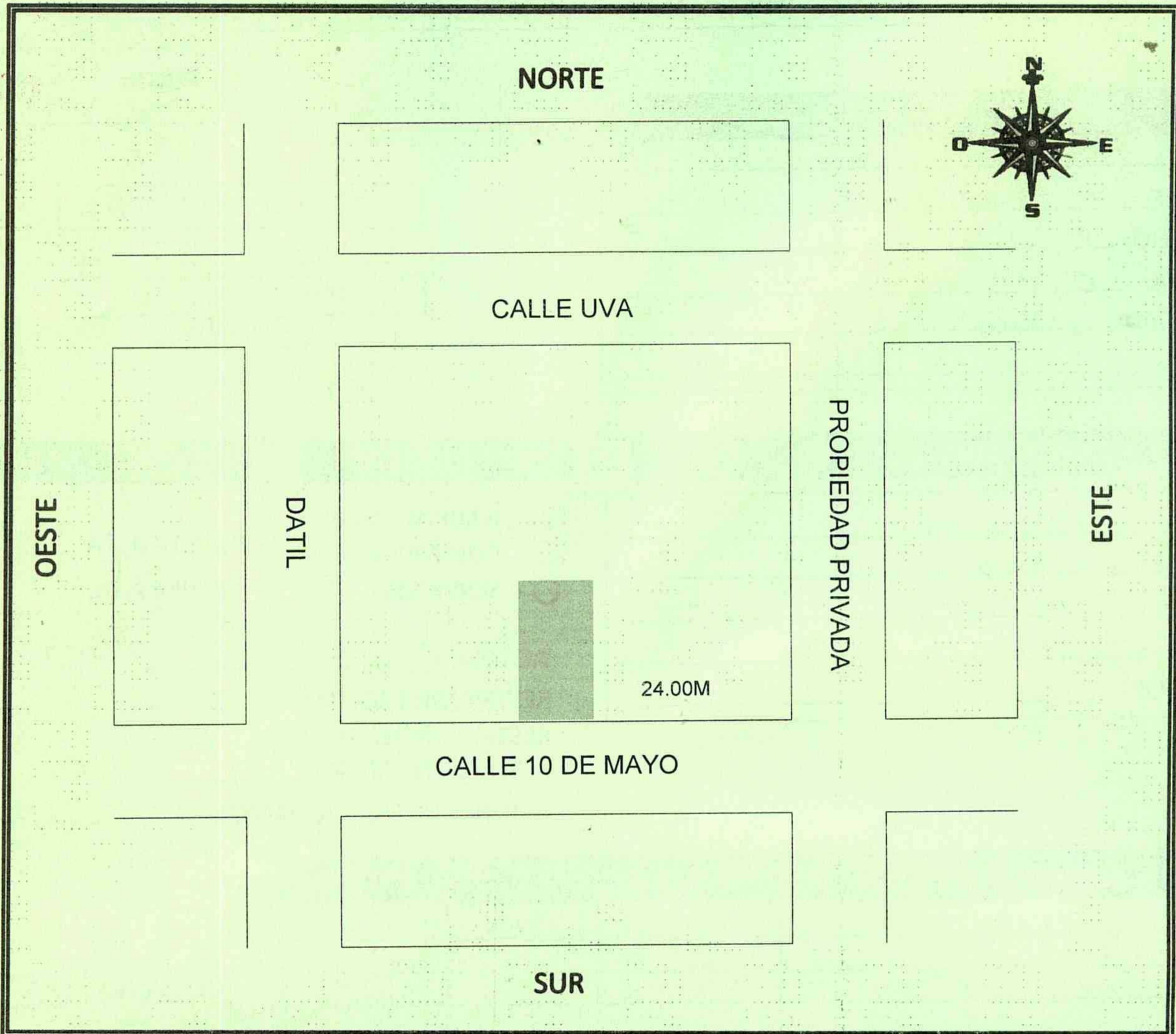
ESTA LICENCIA DEBE DE TENERSE SIEMPRE EN LA OBRA, ASI COMO LOS PLANOS DE AUTORIZACION, MOSTRANDOSE SIEMPRE QUE LO REQUIERAN LOS INSPECTORES.



FIRMA DE AUTORIZACION

FIRMA DEL PERITO RESPONSABLE

# CROQUIS DE UBICACIÓN




## IMPORTANTE:

EL OTORGAMIENTO DE LA LICENCIA SOLICITADA OBLIGARA AL PERITO RESPONSABLE DE LA OBRA AL EXACTO CUMPLIMIENTO DE LAS DISPOSICIONES REGLAMENTARIAS EN VIGOR Y PARA LOS EFECTOS A QUE HUBIERE LUGAR, CUALQUIER OMISION A ELLAS SERA DE SU ABSOLUTA RESPONSABILIDAD Y SE HARA ACREDOR A LAS SANCIONES CORRESPONDIENTES.

FIRMA DEL PROPIETARIO





H. AYUNTAMIENTO CONSTITUCIONAL, DE EL GRULLO, JAL.



DIRECCION DE DESARROLLO URBANO

LICENCIA PARA : REMODELACIÓN

FOLIO: 0802

DATOS DEL PROPIETARIO

[Empty box for owner data]

FECHA DE EXPEDICION

27/11/2018

FECHA DE VIGENCIA

27/11/2019

DATOS DEL DEL PREDIO

NOMBRE: CIRCUNVALACIÓN #81
COLONIA: LA QUINTA
LOCALIDAD: EL GRULLO
SECTOR: MORELOS
SUPERFICIE: 252.00M²

USO O DESTINO

- HABITACIONAL
COMERCIAL
SERVICIOS

SUPERFICE DE LA OBRA

PLANTA ALTA
PLANTA BAJA 252.00m²

ALTURA:
RESTRICION FRONTAL:
RESTRICION POSTERIOR:
RESTRICION LATERAL:
CAJONES DE ESTACIONAMIENTO:

Table with 4 columns: TIPO DE SERVICIO, SUPERFICIE, P.U., TOTAL. Row 1: REMODELACION, 252.00 M, \$8.26, \$2,081.52. Total: \$2,081.52

DENSIDAD COMERCIAL REGIONAL

OBSERVACIONES

ESTA LICENCIA NO AMPARA LA UTILIZACION DE LA VIA PUBLICA PARA MATERIAL DE LA CONSTRUCCION. QUEDA PROHIBIDA LA CONSTRUCCION DE MARQUESINAS QUE INVADAN LA VIA PUBLICA.

NOTA: EN CASO DE SOLICITAR LA RUPTURA DE PAVIMENTO, ADJUNTESE CROQUIS DE UBICACIÓN DEL LUGAR DONDE SE EJECUTARA ESTA (EN HOJA ANEXA).

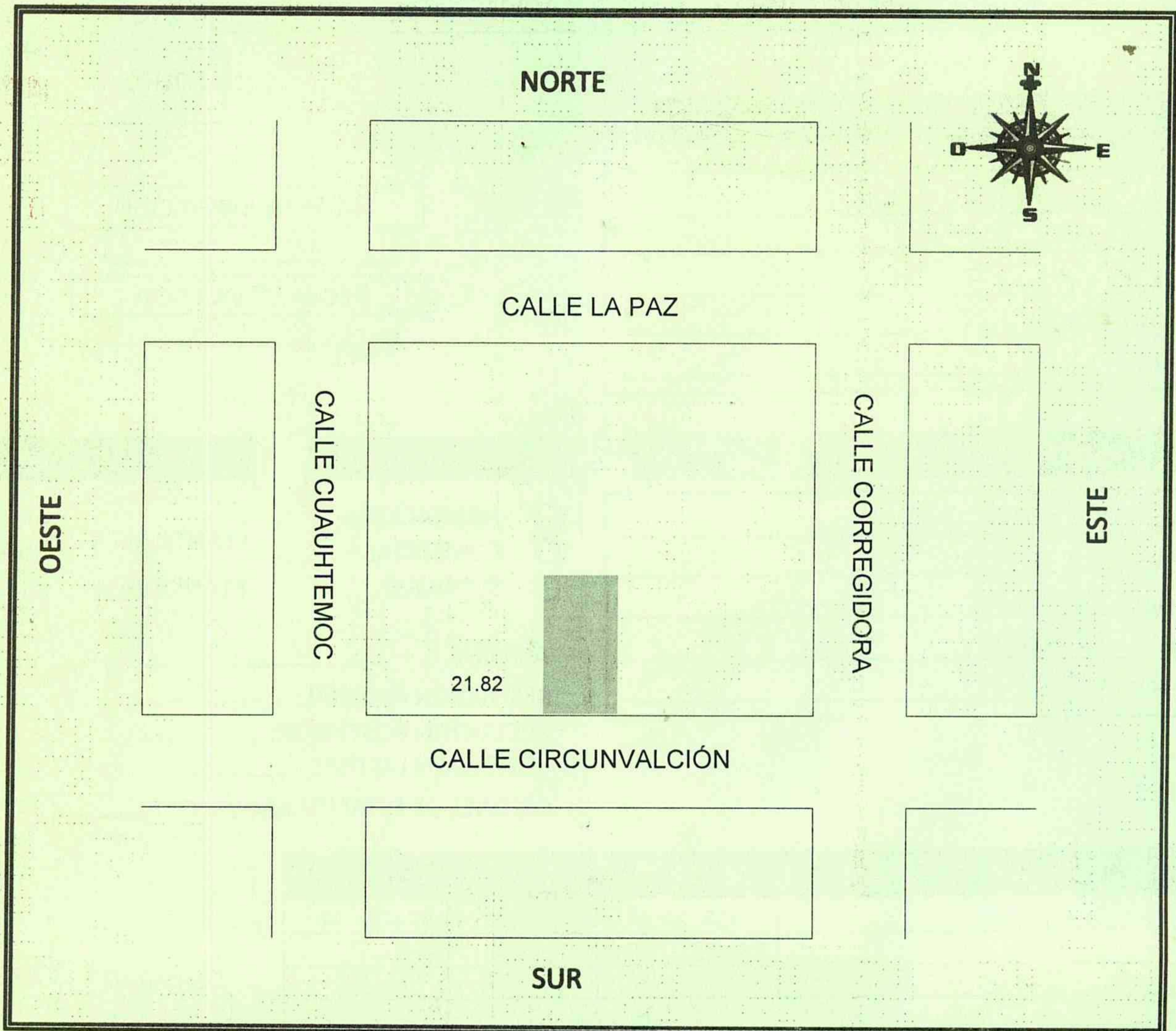
ESTA LICENCIA DEBE DE TENERSE SIEMPRE EN LA OBRA, ASI COMO LOS PLANOS DE AUTORIZACION, MOSTRANDOSE SIEMPRE QUE LO REQUIERAN LOS INSPECTORES.



FIRMA DE AUTORIZACION

FIRMA DEL PERITO RESPONSABLE

# CROQUIS DE UBICACIÓN



## IMPORTANTE:

EL OTORGAMIENTO DE LA LICENCIA SOLICITADA OBLIGARA AL PERITO RESPONSABLE DE LA OBRA AL EXACTO CUMPLIMIENTO DE LAS DISPOSICIONES REGLAMENTARIAS EN VIGOR Y PARA LOS EFECTOS A QUE HUBIERE LUGAR, CUALQUIER OMISION A ELLAS SERA DE SU ABSOLUTA RESPONSABILIDAD Y SE HARA ACREDOR A LAS SANCIONES CORRESPONDIENTES.

FIRMA DEL PROPIETARIO



H. AYUNTAMIENTO CONSTITUCIONAL, DE EL GRULLO, JAL.



DIRECCION DE DESARROLLO URBANO

LICENCIA PARA : CONSTRUCCIÓN

FOLIO: 0804

DATOS DEL PROPIETARIO

[Empty box for owner details]

FECHA DE EXPEDICION  
28/11/2018

FECHA DE VIGENCIA  
28/11/2019

DATOS DEL DEL PREDIO

NOMBRE: MANUEL AVILA CAMACHO #110  
COLONIA: CENTRO  
LOCALIDAD: EL GRULLO  
SECTOR: ROSALES  
SUPERFICIE: 218.18M<sup>2</sup>

USO O DESTINO

- HABITACIONAL
- COMERCIAL
- SERVICIOS

SUPERFICE DE LA OBRA

PLANTA ALTA 173m<sup>2</sup>  
PLANTA BAJA 72m<sup>2</sup>

ALTURA: \_\_\_\_\_  
RESTRICION FRONTAL: \_\_\_\_\_  
RESTRICION POSTERIOR: \_\_\_\_\_  
RESTRICION LATERAL: \_\_\_\_\_  
CAJONES DE ESTACIONAMIENTO: \_\_\_\_\_

TIPO DE SERVICIO	SUPERFICIE	P.U.	TOTAL
CONSTRUCCION	245.00 M	\$9.31	\$2,280.95
	M		
	M		
	M		
			\$2,280.95

DENSIDAD H3-U

OBSERVACIONES

[Empty lines for observations]

ESTA LICENCIA NO AMPARA LA UTILIZACION DE LA VIA PUBLICA PARA MATERIAL DE LA CONSTRUCCION. QUEDA PROHIBIDA LA CONSTRUCCION DE MARQUESINAS QUE INVADAN LA VIA PUBLICA.

NOTA: EN CASO DE SOLICITAR LA RUPTURA DE PAVIMENTO, ADJUNTESE CROQUIS DE UBICACIÓN DEL LUGAR DONDE SE EJECUTARA ESTA (EN HOJA ANEXA).

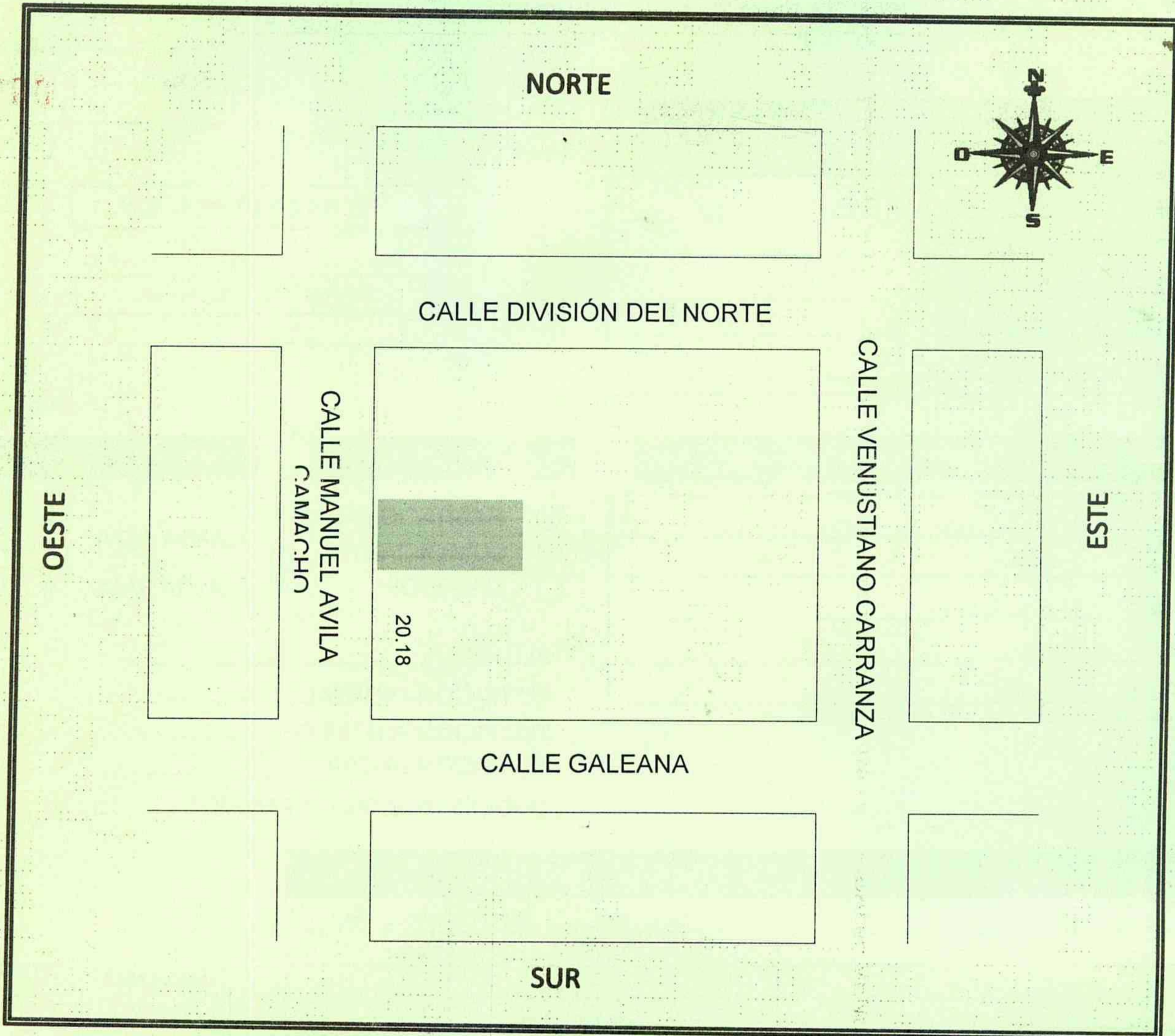
ESTA LICENCIA DEBE DE TENERSE SIEMPRE EN LA OBRA, ASI COMO LOS PLANOS DE AUTORIZACION, MOSTRANDOSE SIEMPRE QUE LO REQUIERAN LOS INSPECTORES



FIRMA DE AUTORIZACION

FIRMA DEL PERITO RESPONSABLE


# CROQUIS DE UBICACIÓN



## IMPORTANTE:

EL OTORGAMIENTO DE LA LICENCIA SOLICITADA OBLIGARA AL PERITO RESPONSABLE DE LA OBRA AL EXACTO CUMPLIMIENTO DE LAS DISPOSICIONES REGLAMENTARIAS EN VIGOR Y PARA LOS EFECTOS A QUE HUBIERE LUGAR, CUALQUIER OMISION A ELLAS SERA DE SU ABSOLUTA RESPONSABILIDAD Y SE HARA ACREDOR A LAS SANCIONES CORRESPONDIENTES.

FIRMA DEL PROPIETARIO



# H. AYUNTAMIENTO CONSTITUCIONAL, DE EL GRULLO, JAL.



## DIRECCION DE DESARROLLO URBANO

LICENCIA PARA : CONSTRUCCIÓN

FOLIO: 0805

### DATOS DEL PROPIETARIO

[Empty box for owner details]

FECHA DE EXPEDICION

30/11/2018

FECHA DE VIGENCIA

30/11/2019

### DATOS DEL DEL PREDIO

NOMBRE: DURAZNO #193  
 COLONIA: PALMA SOLA  
 LOCALIDAD: EL GRULLO  
 SECTOR: ROSALES  
 SUPERFICIE: 140.00M<sup>2</sup>

### USO O DESTINO

- HABITACIONAL
- COMERCIAL
- SERVICIOS

### SUPERFICE DE LA OBRA

PLANTA ALTA   
 PLANTA BAJA

ALTURA: \_\_\_\_\_  
 RESTRICION FRONTAL: \_\_\_\_\_  
 RESTRICION POSTERIOR: \_\_\_\_\_  
 RESTRICION LATERAL: \_\_\_\_\_  
 CAJONES DE ESTACIONAMIENTO: \_\_\_\_\_

TIPO DE SERVICIO	SUPERFICIE	P.U.	TOTAL
CONSTRUCCION	322.94 M	\$9.31	\$3,006.57
	M		
	M		
	M		
			\$3,006.57

DENSIDAD H3-U

### OBSERVACIONES

[Empty lines for observations]

ESTA LICENCIA NO AMPARA LA UTILIZACION DE LA VIA PUBLICA PARA MATERIAL DE LA CONSTRUCCION. QUEDA PROHIBIDA LA CONSTRUCCION DE MARQUESINAS QUE INVADAN LA VIA PUBLICA.

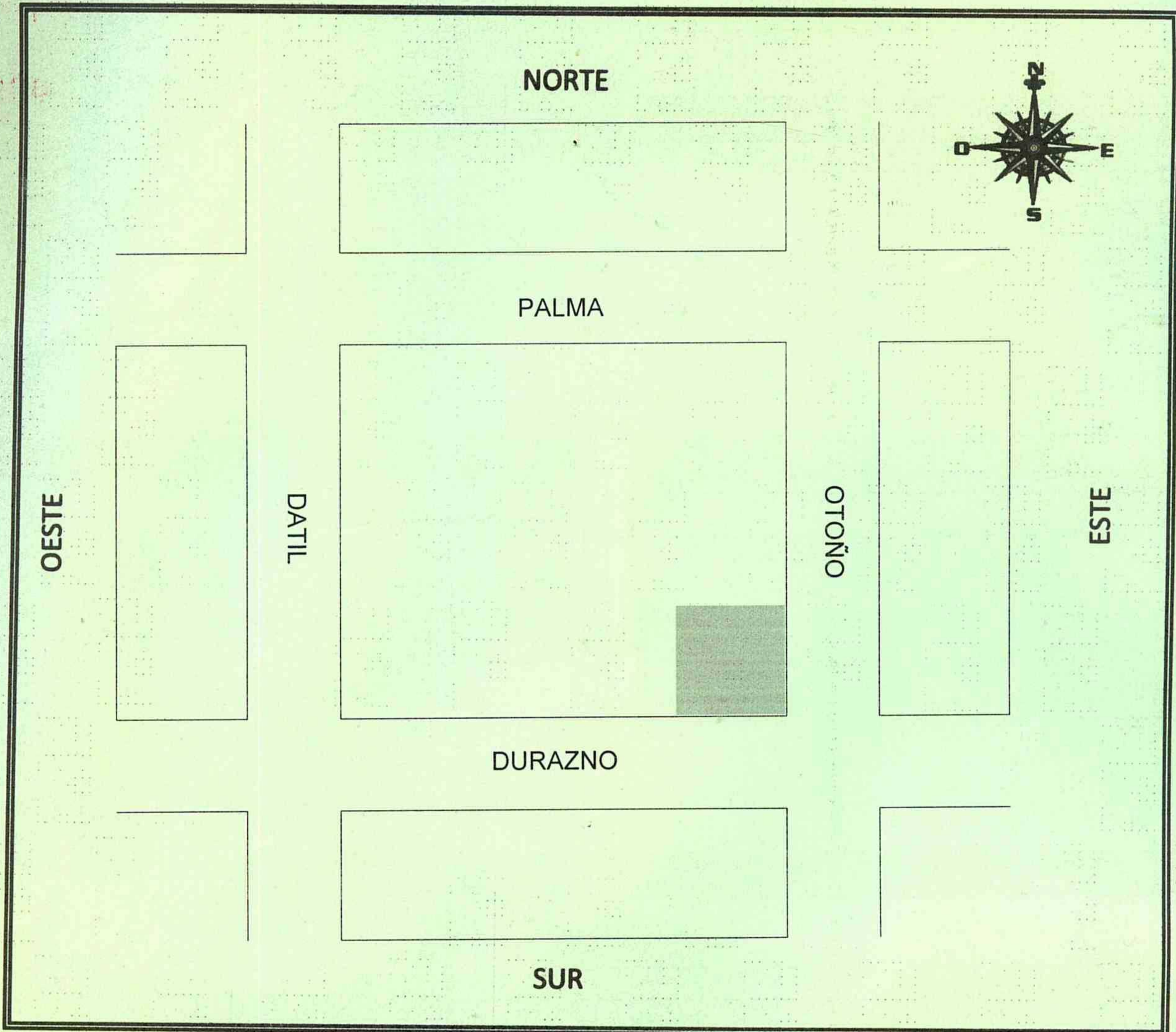
NOTA: EN CASO DE SOLICITAR LA RUPTURA DE PAVIMENTO, ADJUNTESE CROQUIS DE UBICACIÓN DEL LUGAR DONDE SE EJECUTARA ESTA (EN HOJA ANEXA).

ESTA LICENCIA DEBE DE TENERSE SIEMPRE EN LA OBRA, ASI COMO LOS PLANOS DE AUTORIZACION, MOSTRANDOSE SIEMPRE QUE LO REQUIERAN LOS INSPECTORES.

FIRMA DE AUTORIZACION

FIRMA DEL PERITO RESPONSABLE


# CROQUIS DE UBICACIÓN



## IMPORTANTE:

EL OTORGAMIENTO DE LA LICENCIA SOLICITADA OBLIGARA AL PERITO RESPONSABLE DE LA OBRA AL EXACTO CUMPLIMIENTO DE LAS DISPOSICIONES REGLAMENTARIAS EN VIGOR Y PARA LOS EFECTOS A QUE HUBIERE LUGAR, CUALQUIER OMISION A ELLAS SERA DE SU ABSOLUTA RESPONSABILIDAD Y SE HARA ACREDOR A LAS SANCIONES CORRESPONDIENTES.

FIRMA DEL PROPIETARIO



H. AYUNTAMIENTO CONSTITUCIONAL, DE EL GRULLO, JAL.



DIRECCION DE DESARROLLO URBANO

LICENCIA PARA : CONSTRUCCIÓN

FOLIO: 0816

DATOS DEL PROPIETARIO

[Empty box for owner details]

FECHA DE EXPEDICION

20/11/2018

FECHA DE VIGENCIA

20/11/2019

DATOS DEL DEL PREDIO

NOMBRE: AV. PRIMAVERA #425
COLONIA: ORIENTE PRIMERA SECCION
LOCALIDAD: EL GRULLO
SECTOR: ALLENDE
SUPERFICIE: 185M2

USO O DESTINO

- HABITACIONAL (checked)
COMERCIAL
SERVICIOS

SUPERFICE DE LA OBRA

PLANTA ALTA 125M2
PLANTA BAJA 123M2

ALTURA:
RESTRICION FRONTAL:
RESTRICION POSTERIOR:
RESTRICION LATERAL:
CAJONES DE ESTACIONAMIENTO:

Table with 4 columns: TIPO DE SERVICIO, SUPERFICIE, P.U., TOTAL. Row 1: CONSTRUCCION, 129.10 M, \$9.00, \$1,161.87. Total: \$1,161.87

DENSIDAD H3-U

OBSERVACIONES

ESTA LICENCIA NO AMPARA LA UTILIZACION DE LA VIA PUBLICA PARA MATERIAL DE LA CONSTRUCCION. QUEDA PROHIBIDA LA CONSTRUCCION DE MARQUESINAS QUE INVADAN LA VIA PUBLICA.

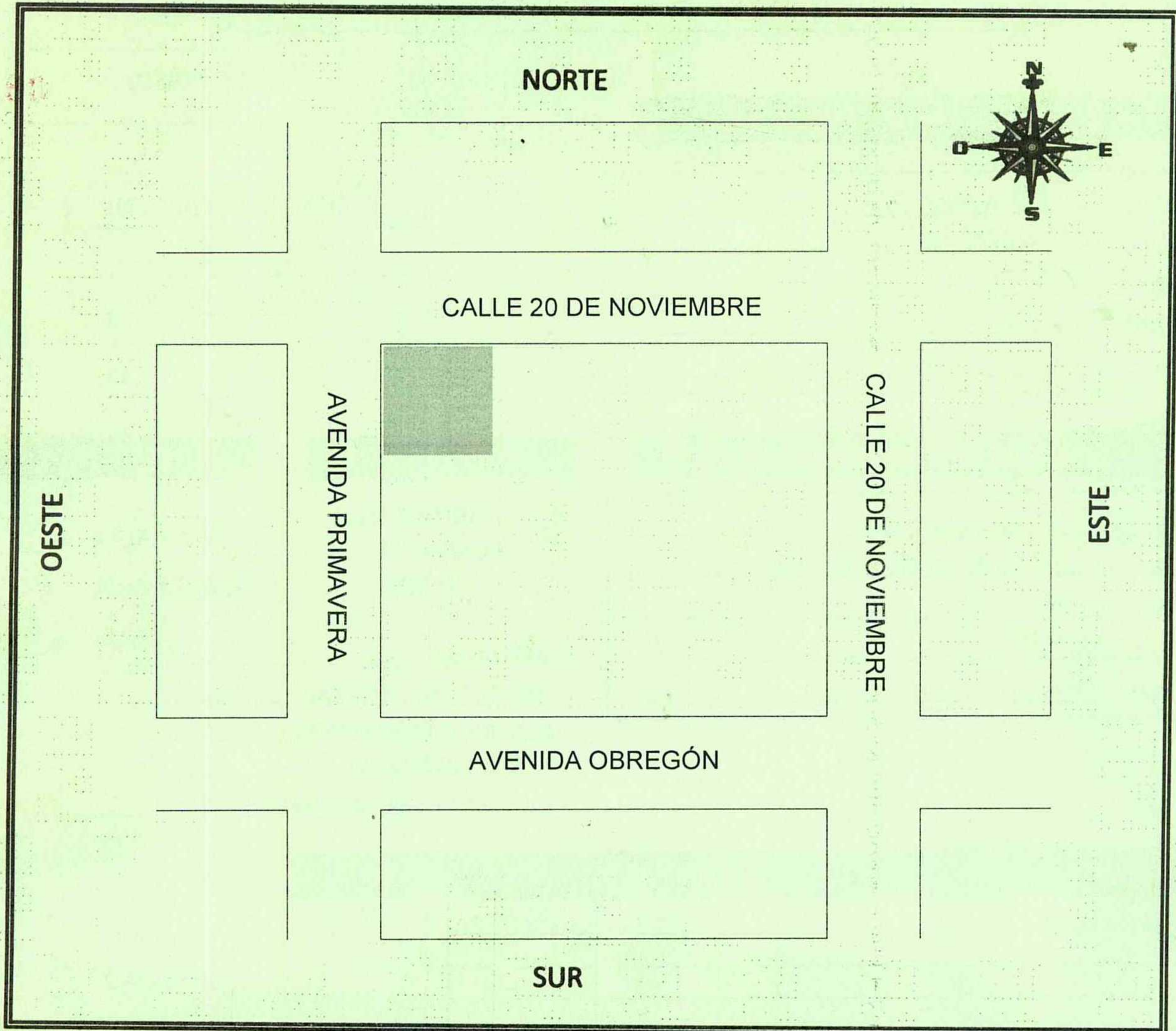
NOTA: EN CASO DE SOLICITAR LA RUPTURA DE PAVIMENTO, ADJUNTESE CROQUIS DE UBICACIÓN DEL LUGAR DONDE SE EJECUTARA ESTA (EN HOJA ANEXA).

ESTA LICENCIA DEBE DE TENERSE SIEMPRE EN LA OBRA, ASI COMO LOS PLANOS DE AUTORIZACION, MOSTRANDOSE SIEMPRE QUE LO REQUIERAN LOS INSPECTORES.

FIRMA DE AUTORIZACION

FIRMA DEL PERITO RESPONSABLE

# CROQUIS DE UBICACIÓN



**IMPORTANTE:**

EL OTORGAMIENTO DE LA LICENCIA SOLICITADA OBLIGARA AL PERITO RESPONSABLE DE LA OBRA AL EXACTO CUMPLIMIENTO DE LAS DISPOSICIONES REGLAMENTARIAS EN VIGOR Y PARA LOS EFECTOS A QUE HUBIERE LUGAR, CUALQUIER OMISION A ELLAS SERA DE SU ABSOLUTA RESPONSABILIDAD Y SE HARA ACREDOR A LAS SANCIONES CORRESPONDIENTES.

FIRMA DEL PROPIETARIO