



H. AYUNTAMIENTO CONSTITUCIONAL, DE EL GRULLO, JAL.



DIRECCION DE DESARROLLO URBANO

LICENCIA PARA : CONSTRUCCIÓN

FOLIO: 1003

DATOS DEL PROPIETARIO

[Empty box for owner data]

FECHA DE EXPEDICION

02/01/2020

FECHA DE VIGENCIA

02/01/2020

DATOS DEL DEL PREDIO

[Empty box for land data]

USO O DESTINO

- HABITACIONAL
- COMERCIAL
- SERVICIOS

SUPERFICE DE LA OBRA

PLANTA ALTA

PLANTA BAJA

ALTURA: _____

RESTRICION FRONTAL: _____

RESTRICION POSTERIOR: _____

RESTRICION LATERAL: _____

CAJONES DE ESTACIONAMIENTO: _____

TIPO DE SERVICIO	SUPERFICIE	P.U.	TOTAL
CONSTRUCCION	74.34 M	\$3.88	\$288.44
	M		
	M		
	M		
			\$288.44

DENSIDAD

OBSERVACIONES

[Empty lines for observations]

ESTA LICENCIA NO AMPARA LA UTILIZACION DE LA VIA PUBLICA PARA MATERIAL DE LA CONSTRUCCION. QUEDA PROHIBIDA LA CONSTRUCCION DE MARQUESINAS QUE INVADAN LA VIA PUBLICA.


NOTA: EN CASO DE SOLICITAR LA RUPTURA DE PAVIMENTO, ADJUNTESE CROQUIS DE UBICACION DEL LUGAR DONDE SE EJECUTARA ESTA (EN HOJA ANEXA).

ESTA LICENCIA DEBE DE TENERSE SIEMPRE EN LA OBRA, ASI COMO LOS PLANOS DE AUTORIZACION, MOSTRANDOSE SIEMPRE QUE LO REQUIERAN LOS INSPECTORES



FIRMA DE AUTORIZACION

FIRMA DEL PERITO RESPONSABLE



H. AYUNTAMIENTO CONSTITUCIONAL, DE EL GRULLO, JAL.



DIRECCION DE DESARROLLO URBANO

LICENCIA PARA : CONSTRUCCIÓN

FOLIO: 1008

DATOS DEL PROPIETARIO




FECHA DE EXPEDICION

16/01/2020

FECHA DE VIGENCIA

16/01/2021

DATOS DEL DEL PREDIO



USO O DESTINO

- HABITACIONAL
- COMERCIAL
- SERVICIOS

SUPERFICE DE LA OBRA

- PLANTA ALTA 63.00M²
- PLANTA BAJA 77.17M

ALTURA: _____

RESTRICION FRONTAL: _____

RESTRICION POSTERIOR: _____

RESTRICION LATERAL: _____

CAJONES DE ESTACIONAMIENTO: _____

TIPO DE SERVICIO	SUPERFICIE	P.U.	TOTAL
CONSTRUCCION	140.17 M	\$3.89	\$545.26
	M		
	M		
	M		
			\$545.26

DENSIDAD H4-U

OBSERVACIONES

ESTA LICENCIA NO AMPARA LA UTILIZACION DE LA VIA PUBLICA PARA MATERIAL DE LA CONSTRUCCION. QUEDA PROHIBIDA LA CONSTRUCCION DE MARQUESINAS QUE INVADAN LA VIA PUBLICA.


NOTA: EN CASO DE SOLICITAR LA RUPTURA DE PAVIMENTO, ADJUNTESE CROQUIS DE UBICACIÓN DEL LUGAR DONDE SE EJECUTARA ESTA (EN HOJA ANEXA).

ESTA LICENCIA DEBE DE TENERSE SIEMPRE EN LA OBRA, ASI COMO LOS PLANOS DE AUTORIZACION, MOSTRANDOSE SIEMPRE QUE LO REQUIERAN LOS INSPECTORES.



FIRMA DE AUTORIZACION

FIRMA DEL PERITO RESPONSABLE



H. AYUNTAMIENTO CONSTITUCIONAL, DE EL GRULLO, JAL.



DIRECCION DE DESARROLLO URBANO

LICENCIA PARA : CONSTRUCCIÓN

FOLIO: 1011

DATOS DEL PROPIETARIO

[Empty box for owner data]

FECHA DE EXPEDICION

22/01/2020

FECHA DE VIGENCIA

22/01/2021

DATOS DEL DEL PREDIO

[Empty box for land data]

USO O DESTINO

- HABITACIONAL
- COMERCIAL
- SERVICIOS

SUPERFICE DE LA OBRA

PLANTA ALTA

PLANTA BAJA

ALTURA: _____

RESTRICION FRONTAL: _____

RESTRICION POSTERIOR: _____

RESTRICION LATERAL: _____

CAJONES DE ESTACIONAMIENTO: _____

TIPO DE SERVICIO	SUPERFICIE	P.U.	TOTAL
CONSTRUCCION	107.00 M	\$18.35	\$1,963.45
	M		
	M		
	M		
			\$1,963.45

DENSIDAD

OBSERVACIONES

NO SE PERMITE CONSTRUIR BANOS QUE DEN PARA CON LOS VECINOS.

ESTA LICENCIA NO AMPARA LA UTILIZACION DE LA VIA PUBLICA PARA MATERIAL DE LA CONSTRUCCION. QUEDA PROHIBIDA LA CONSTRUCCION DE MARQUESINAS QUE INVADAN LA VIA PUBLICA.

NOTA: EN CASO DE SOLICITAR LA RUPTURA DE PAVIMENTO, ADJUNTESE CROQUIS DE UBICACIÓN DEL LUGAR DONDE SE EJECUTARA ESTA (EN HOJA ANEXA).

ESTA LICENCIA DEBE DE TENERSE SIEMPRE EN LA OBRA, ASI COMO LOS PLANOS DE AUTORIZACION, MOSTRANDOSE SIEMPRE QUE LO REQUIERAN LOS INSPECTORES



FIRMA DE AUTORIZACION

FIRMA DEL PERITO RESPONSABLE



H. AYUNTAMIENTO CONSTITUCIONAL, DE EL GRULLO, JAL.



DIRECCION DE DESARROLLO URBANO

LICENCIA PARA : CONSTRUCCIÓN

FOLIO: 1015

DATOS DEL PROPIETARIO

[Empty box for owner data]

FECHA DE EXPEDICION

27/01/2020

FECHA DE VIGENCIA

27/01/2021

DATOS DEL DEL PREDIO

[Empty box for land data]

USO O DESTINO

- HABITACIONAL
- COMERCIAL
- SERVICIOS

SUPERFICE DE LA OBRA

PLANTA ALTA 181.00M²

PLANTA BAJA [Empty box]

ALTURA: _____

RESTRICION FRONTAL: _____

RESTRICION POSTERIOR: _____

RESTRICION LATERAL: _____

CAJONES DE ESTACIONAMIENTO: _____

TIPO DE SERVICIO	SUPERFICIE	P.U.	TOTAL
CONSTRUCCION	181.00 M	\$10.27	\$1,858.87
	M		
	M		
	M		
			\$1,858.87

DENSIDAD H3-U

OBSERVACIONES

ESTA LICENCIA NO AMPARA LA UTILIZACION DE LA VIA PUBLICA PARA MATERIAL DE LA CONSTRUCCION. QUEDA PROHIBIDA LA CONSTRUCCION DE MARQUESINAS QUE INVADAN LA VIA PUBLICA.


NOTA: EN CASO DE SOLICITAR LA RUPTURA DE PAVIMENTO, ADJUNTESE CROQUIS DE UBICACIÓN DEL LUGAR DONDE SE EJECUTARA ESTA (EN HOJA ANEXA).

ESTA LICENCIA DEBE DE TENERSE SIEMPRE EN LA OBRA, ASI COMO LOS PLANOS DE AUTORIZACION, MOSTRANDOSE SIEMPRE QUE LO REQUIERAN LOS INSPECTORES.



FIRMA DE AUTORIZACION

FIRMA DEL PERITO RESPONSABLE



H. AYUNTAMIENTO CONSTITUCIONAL, DE EL GRULLO, JAL.



DIRECCION DE DESARROLLO URBANO

LICENCIA PARA : CONSTRUCCIÓN

FOLIO: 1013

DATOS DEL PROPIETARIO

[Empty box for owner data]

FECHA DE EXPEDICION

16/01/2020

FECHA DE VIGENCIA

16/01/2021

DATOS DEL DEL PREDIO

[Empty box for land data]

USO O DESTINO

- HABITACIONAL
- COMERCIAL
- SERVICIOS

SUPERFICE DE LA OBRA

PLANTA ALTA 157.00M²

PLANTA BAJA 157.00M²

ALTURA: _____

RESTRICION FRONTAL: _____

RESTRICION POSTERIOR: _____

RESTRICION LATERAL: _____

CAJONES DE ESTACIONAMIENTO: _____

TIPO DE SERVICIO	SUPERFICIE	P.U.	TOTAL
CONSTRUCCION	157.00 M	\$19.59	\$3,075.63
REMODELACION	157.00 M	\$5.90	\$926.30
	M		
	M		
			\$4,001.93

DENSIDAD COMERCIAL BARRIAL

OBSERVACIONES

ESTA LICENCIA NO AMPARA LA UTILIZACION DE LA VIA PUBLICA PARA MATERIAL DE LA CONSTRUCCION. QUEDA PROHIBIDA LA CONSTRUCCION DE MARQUESINAS QUE INVADAN LA VIA PUBLICA.

NOTA: EN CASO DE SOLICITAR LA RUPTURA DE PAVIMENTO, ADJUNTESE CROQUIS DE UBICACIÓN DEL LUGAR DONDE SE EJECUTARA ESTA (EN HOJA ANEXA).

ESTA LICENCIA DEBE DE TENERSE SIEMPRE EN LA OBRA, ASI COMO LOS PLANOS DE AUTORIZACION, MOSTRANDOSE SIEMPRE QUE LO REQUIERAN LOS INSPECTORES.



FIRMA DE AUTORIZACION

FIRMA DEL PERITO RESPONSABLE



H. AYUNTAMIENTO CONSTITUCIONAL, DE EL GRULLO, JAL.



DIRECCION DE DESARROLLO URBANO

LICENCIA PARA : CONSTRUCCIÓN

FOLIO: 1016

DATOS DEL PROPIETARIO

[Empty box for owner data]

FECHA DE EXPEDICION

31/01/2020

FECHA DE VIGENCIA

31/01/2021

DATOS DEL DEL PREDIO

[Empty box for plot data]

USO O DESTINO

- HABITACIONAL
- COMERCIAL
- SERVICIOS

SUPERFICE DE LA OBRA

PLANTA ALTA 97.06M²
 PLANTA BAJA 117.41M²

ALTURA: _____

RESTRICION FRONTAL: _____

RESTRICION POSTERIOR: _____

RESTRICION LATERAL: _____

CAJONES DE ESTACIONAMIENTO: _____

TIPO DE SERVICIO	SUPERFICIE	P.U.	TOTAL
CONSTRUCCION	214.47 M	\$10.27	\$2,202.61
	M		
	M		
	M		
			\$2,202.61

DENSIDAD H3-U

OBSERVACIONES

ESTA LICENCIA NO AMPARA LA UTILIZACION DE LA VIA PUBLICA PARA MATERIAL DE LA CONSTRUCCION. QUEDA PROHIBIDA LA CONSTRUCCION DE MARQUESINAS QUE INVADAN LA VIA PUBLICA.

NOTA: EN CASO DE SOLICITAR LA RUPTURA DE PAVIMENTO, ADJUNTESE CROQUIS DE UBICACIÓN DEL LUGAR DONDE SE EJECUTARA ESTA (EN HOJA ANEXA).

ESTA LICENCIA DEBE DE TENERSE SIEMPRE EN LA OBRA, ASI COMO LOS PLANOS DE AUTORIZACION, MOSTRANDOSE SIEMPRE QUE LO REQUIERAN LOS INSPECTORES.



FIRMA DE AUTORIZACION

FIRMA DEL PERITO RESPONSABLE



H. AYUNTAMIENTO CONSTITUCIONAL, DE EL GRULLO, JAL.



DIRECCION DE DESARROLLO URBANO

LICENCIA PARA : CONSTRUCCIÓN

FOLIO: 1018


DATOS DEL PROPIETARIO



FECHA DE EXPEDICION
31/01/2020

FECHA DE VIGENCIA
31/01/2021

DATOS DEL DEL PREDIO



USO O DESTINO

SUPERFICE DE LA OBRA

- HABITACIONAL
- COMERCIAL
- SERVICIOS

PLANTA ALTA

PLANTA BAJA

ALTURA: _____

RESTRICION FRONTAL: _____

RESTRICION POSTERIOR: _____

RESTRICION LATERAL: _____

CAJONES DE ESTACIONAMIENTO: _____

TIPO DE SERVICIO	SUPERFICIE	P.U.	TOTAL
CONSTRUCCION	158.04 M	\$3.89	\$614.78
	M		
	M		
	M		
			\$614.78

DENSIDAD

OBSERVACIONES

ESTA LICENCIA NO AMPARA LA UTILIZACION DE LA VIA PUBLICA PARA MATERIAL DE LA CONSTRUCCION. QUEDA PROHIBIDA LA CONSTRUCCION DE MARQUESINAS QUE INVADAN LA VIA PUBLICA.

NOTA: EN CASO DE SOLICITAR LA RUPTURA DE PAVIMENTO, ADJUNTESE CROQUIS DE UBICACIÓN DEL LUGAR DONDE SE EJECUTARA ESTA (EN HOJA ANEXA).

ESTA LICENCIA DEBE DE TENERSE SIEMPRE EN LA OBRA, ASI COMO LOS PLANOS DE AUTORIZACION, MOSTRANDOSE SIEMPRE QUE LO REQUIERAN LOS INSPECTORES



FIRMA DE AUTORIZACION

FIRMA DEL PERITO RESPONSABLE



H. AYUNTAMIENTO CONSTITUCIONAL, DE EL GRULLO, JAL.



DIRECCION DE DESARROLLO URBANO

LICENCIA PARA : CONSTRUCCIÓN

FOLIO: 1004

DATOS DEL PROPIETARIO

[Espacio reservado para los datos del propietario]

FECHA DE EXPEDICION
08/01/2020

FECHA DE VIGENCIA
08/01/2021

DATOS DEL DEL PREDIO

[Espacio reservado para los datos del predio]

USO O DESTINO

- HABITACIONAL
- COMERCIAL
- SERVICIOS

SUPERFICIE DE LA OBRA

PLANTA ALTA 78.40M²
 PLANTA BAJA 78.40M²

ALTURA: _____
 RESTRICION FRONTAL: _____
 RESTRICION POSTERIOR: _____
 RESTRICION LATERAL: _____
 CAJONES DE ESTACIONAMIENTO: _____

TIPO DE SERVICIO	SUPERFICIE	P.U.	TOTAL
CONSTRUCCION	156.80 M	\$19.59	\$3,071.71
	M		
	M		
	M		
			\$3,071.71

DENSIDAD COMERCIAL BARRIAL

OBSERVACIONES

[Líneas para observaciones]

ESTA LICENCIA NO AMPARA LA UTILIZACION DE LA VIA PUBLICA PARA MATERIAL DE LA CONSTRUCCION. QUEDA PROHIBIDA LA CONSTRUCCION DE MARQUESINAS QUE INVADAN LA VIA PUBLICA.

NOTA: EN CASO DE SOLICITAR LA RUPTURA DE PAVIMENTO, ADJUNTESE CROQUIS DE UBICACIÓN DEL LUGAR DONDE SE EJECUTARA ESTA (EN HOJA ANEXA).

ESTA LICENCIA DEBE DE TENERSE SIEMPRE EN LA OBRA, ASI COMO LOS PLANOS DE AUTORIZACION, MOSTRANDOSE SIEMPRE QUE LO REQUIERAN LOS INSPECTORES.

FIRMA DE AUTORIZACION

FIRMA DEL PERITO RESPONSABLE



H. AYUNTAMIENTO CONSTITUCIONAL, DE EL GRULLO, JAL.



DIRECCION DE DESARROLLO URBANO

LICENCIA PARA : CONSTRUCCIÓN

FOLIO: 1009

DATOS DEL PROPIETARIO

[Espacio reservado para los datos del propietario]

FECHA DE EXPEDICION

20/01/2020

FECHA DE VIGENCIA

20/01/2021

DATOS DEL DEL PREDIO

[Espacio reservado para los datos del predio]

USO O DESTINO

- HABITACIONAL
- COMERCIAL
- SERVICIOS

SUPERFICE DE LA OBRA

PLANTA ALTA

[Espacio para PLANTA ALTA]

PLANTA BAJA

68.00M²

ALTURA: _____

RESTRICION FRONTAL: _____

RESTRICION POSTERIOR: _____

RESTRICION LATERAL: _____

CAJONES DE ESTACIONAMIENTO: _____

TIPO DE SERVICIO	SUPERFICIE	P.U.	TOTAL
REMODELACION	68.00 M	\$3.09	\$210.12
	M		
DEMOLICION	2.50 M	\$2.57	\$6.43
	M		

DENSIDAD H3-U

OBSERVACIONES

[Espacio para observaciones]


ESTA LICENCIA NO AMPARA LA UTILIZACION DE LA VIA PUBLICA PARA MATERIAL DE LA CONSTRUCCION. QUEDA PROHIBIDA LA CONSTRUCCION DE MARQUESINAS QUE INVADAN LA VIA PUBLICA.

NOTA: EN CASO DE SOLICITAR LA RUPTURA DE PAVIMENTO, ADJUNTESE CROQUIS DE UBICACIÓN DEL LUGAR DONDE SE EJECUTARA ESTA (EN HOJA ANEXA).

ESTA LICENCIA DEBE DE TENERSE SIEMPRE EN LA OBRA, ASI COMO LOS PLANOS DE AUTORIZACION, MOSTRANDOSE SIEMPRE QUE LO REQUIERAN LOS INSPECTORES.

FIRMA DE AUTORIZACION

FIRMA DEL PERITO RESPONSABLE



H. AYUNTAMIENTO CONSTITUCIONAL, DE EL GRULLO, JAL.



DIRECCION DE DESARROLLO URBANO

LICENCIA PARA : CONSTRUCCIÓN

FOLIO: 1012

DATOS DEL PROPIETARIO

[Empty box for owner details]

FECHA DE EXPEDICION

23/01/2020

FECHA DE VIGENCIA

23/01/2021

DATOS DEL DEL PREDIO

[Empty box for plot details]

USO O DESTINO

- HABITACIONAL
- COMERCIAL
- SERVICIOS

SUPERFICE DE LA OBRA

PLANTA ALTA

PLANTA BAJA

ALTURA: _____

RESTRICION FRONTAL: _____

RESTRICION POSTERIOR: _____

RESTRICION LATERAL: _____

CAJONES DE ESTACIONAMIENTO: _____

TIPO DE SERVICIO	SUPERFICIE	P.U.	TOTAL
	M		
	M		
BARDADO EN COLINDANCIA	64.00 M	\$5.37	\$343.68
	M		
			\$343.68

DENSIDAD

OBSERVACIONES

ESTA LICENCIA NO AMPARA LA UTILIZACION DE LA VIA PUBLICA PARA MATERIAL DE LA CONSTRUCCION. QUEDA PROHIBIDA LA CONSTRUCCION DE MARQUESINAS QUE INVADAN LA VIA PUBLICA.

NOTA: EN CASO DE SOLICITAR LA RUPTURA DE PAVIMENTO, ADJUNTESE CROQUIS DE UBICACIÓN DEL LUGAR DONDE SE EJECUTARA ESTA (EN HOJA ANEXA).

ESTA LICENCIA DEBE DE TENERSE SIEMPRE EN LA OBRA, ASI COMO LOS PLANOS DE AUTORIZACION, MOSTRANDOSE SIEMPRE QUE LO REQUIERAN LOS INSPECTORES.



FIRMA DE AUTORIZACION

FIRMA DEL PERITO RESPONSABLE



H. AYUNTAMIENTO CONSTITUCIONAL, DE EL GRULLO, JAL.



DIRECCION DE DESARROLLO URBANO

LICENCIA PARA : CONSTRUCCIÓN

FOLIO: 1026

DATOS DEL PROPIETARIO

[Empty box for owner data]

FECHA DE EXPEDICION

07/01/2020

FECHA DE VIGENCIA

07/01/2021

DATOS DEL DEL PREDIO

[Empty box for land data]

USO O DESTINO

- HABITACIONAL
- COMERCIAL
- SERVICIOS

SUPERFICE DE LA OBRA

PLANTA ALTA 67.95M²

PLANTA BAJA

ALTURA: _____

RESTRICION FRONTAL: _____

RESTRICION POSTERIOR: _____

RESTRICION LATERAL: _____

CAJONES DE ESTACIONAMIENTO: _____

TIPO DE SERVICIO	SUPERFICIE	P.U.	TOTAL
CONSTRUCCION	67.95 M	\$19.59	\$1,331.14
	M		
	M		
	M		
			\$1,331.14

DENSIDAD COMERCIAL BARRIAL

OBSERVACIONES

[Empty lines for observations]

ESTA LICENCIA NO AMPARA LA UTILIZACION DE LA VIA PUBLICA PARA MATERIAL DE LA CONSTRUCCION. QUEDA PROHIBIDA LA CONSTRUCCION DE MARQUESINAS QUE INVADAN LA VIA PUBLICA.

NOTA: EN CASO DE SOLICITAR LA RUPTURA DE PAVIMENTO, ADJUNTESE CROQUIS DE UBICACIÓN DEL LUGAR DONDE SE EJECUTARA ESTA (EN HOJA ANEXA).

ESTA LICENCIA DEBE DE TENERSE SIEMPRE EN LA OBRA, ASI COMO LOS PLANOS DE AUTORIZACION, MOSTRANDOSE SIEMPRE QUE LO REQUIERAN LOS INSPECTORES.



FIRMA DE AUTORIZACION

FIRMA DEL PERITO RESPONSABLE